

Gradivo za sejo Občinskega sveta občine Črnomelj v novembru 2015

Zadeva: **SEZNAM SPOMINSKIH OBELEŽIJ IN SPOMENIKOV NA OBMOČJU OBČINE ČRNOMELJ -
POROČILO KNJIŽNICE ČRNOMELJ**

Knjižnica Črnomelj je bila skladno s sklepom občinskega sveta Občine Črnomelj št. 131-1/2011-33 z dne 5.10.2011 in sklepom št. 131-17/2011-47 z dne, 18.10.2012, zadolžena, da strokovno pripravi popoln in sistematičen popis vseh spominskih obeležij in spomenikov na območju občine Črnomelj ter pripravi poročilo za občinski svet.

Do sedaj je bilo pripravljeno gradivo, »*Popis spominskih obeležij in spomenikov na območju Občine Črnomelj*« s strani Knjižnice Črnomelj, na občinskem svetu obravnavo v juniju in novembru 2013, ter maja 2014, in sicer vsakič z določenimi spremembami, dopolnitvami in novimi ugotovitvami, ki so jih strokovni delavci knjižnice usklajevali z Zavodom za varovanje kulturne dediščine NM, predstavniki krajevnih skupnosti, Zgodovinskim arhivom Ljubljana, Združenjem borcev za vrednote NOB Črnomelj, Zvezo veteranov vojne za Slovenijo – Bela krajina, Belokranjskim muzejem Metlika, Krajinskim parkom Kolpa, Zvezo lovskih družin Črnomelj, Geodetsko pisarno Črnomelj, JSKD OI Črnomelj in številnimi drugimi posamezniki, ki so pripomogli pri popisu.

Knjižnica Črnomelj nam je tako v novembru dostavila zadnji usklajen seznam popisa spominskih obeležij in spomenikov na območju Občine Črnomelj. Več informacij vam posredujemo v samem poročilu Knjižnice Črnomelj in priloženem seznamu.

PREDLOG SKLEPA:

Občinskemu svetu predlagamo, da sprejme sledeča sklepa:

1. Seznam spominskih obeležij in spomenikov na območju Občine Črnomelj se sprejme v predlagani vsebini in obliki.
2. Občina Črnomelj v okviru finančnih možnosti vsako leto zagotovi sredstva za vzdrževanje spominskih obeležij in spomenikov na območju Občine Črnomelj.

Številka: 131-1/2011, 410-267/2012

Pripravil:
Jože Migalič, l.r.

Predlagateljica:
Županja Mojca Čemas Stjepanovič, univ. dipl. ekon.

MNENJE ODBORA ZA DRUŽBENE DEJAVNOSTI:

V okviru svoje 7. redne seje, ki je bila 16.11.2015, je Odbor za družbene dejavnosti obravnaval »Seznam spominskih obeležij in spomenikov na območju Občine Črnomelj - POROČILO KNJIŽNICE ČRNOMELJ«. Odbor za družbene dejavnosti predlaga Občinskemu svetu Občine Črnomelj, da predloženo gradivo obravnava in sprejme sledeča sklepa:

1. Seznam spominskih obeležij in spomenikov na območju Občine Črnomelj se sprejme v predlagani vsebini in obliki.
2. Občina Črnomelj v okviru finančnih možnosti vsako leto zagotovi sredstva za vzdrževanje spominskih obeležij in spomenikov na območju Občine Črnomelj.

Predsednik Odbora za družbene dejavnosti
Branislav Adlešič, l. r.



KNJIŽNICA ČRNOMELJ

Ul. Otona Župančiča 7
8340 ČRNOMELJ

T: 07/ 305 13 64



Številka: 45/15
Datum: 11. 11. 2015

OBČINSKI SVET OBČINE ČRNOMELJ
Trg svobode 3
8340 ČRNOMELJ

| | | |
|---------------------------|--|---------|
| OBČINA ČRNOMELJ | | SIG.Z. |
| PREJETO 11. 11. 2015 | | 400 |
| ŠIFRA ZAD: 131-1/2011-110 | | PRIL. 2 |
| | | VRED. 1 |

Zadeva: Popis spominskih obeležij in spomenikov na območju občine Črnomelj

Spoštovani!

Pošiljamo vam sistematičen Popis spominskih obeležij in spomenikov na območju občine Črnomelj in poročilo o izvedenem projektu. Upamo, da se bo v prihodnje zbirka še dopolnjevala, saj bomo tako bogatili do sedaj zbrano domoznansko gradivo katerega bi tudi digitalizirali.

Lep pozdrav,

Anja Panjan Trgovčič
direktorica



Priloga:

1. Popis
2. Poročilo

Poslati:

- Občinski svet občine Črnomelj
- spis, tu



POPIS SPOMINSKIH OBELEŽIJ IN SPOMENIKOV NA OBMOČJU OBČINE ČRNOMELJ - POROČILO

V okviru svojih nalog splošna knjižnica tudi obdeluje in zbira domoznansko gradivo. Tako je bila Knjižnica Črnomelj zadolžena, da pripravi popoln in sistematičen popis vseh spominskih obeležij in spomenikov na območju občine.


Knjižnica Črnomelj se je lotila zbiranja in urejanja podatkov, in sicer v 3 fazah:

1. Pridobitev osnovnih, že obstoječih podatkov zbranih po krajevnih skupnostih (v sodelovanju z občino Črnomelj, predstavniki krajevnih skupnosti).
2. Pregled obstoječega gradiva in pridobitev novih podatkov, literature, seznamov v sodelovanju z
 - Zavodom za varovanje kulturne dediščine, Novo mesto,
 - predstavniki Krajevnih skupnosti in domačini,
 - Zgodovinskim arhivom Ljubljana – enota za Dolenjsko in Belo krajino,
 - Združenjem borcev za vrednote NOB Črnomelj,
 - Belokranjskim muzejem Metlika,
 - Zvezo veteranov vojne za Slovenijo, Bela krajina,
 - Krajskim parkom Kolpa,
 - Geodetsko pisarno Črnomelj,
 - Zvezo lovskih družin Črnomelj,
 - JSKD, OI Črnomelj,

in številnimi posamezniki, ki so nam nesebično pomagali pri raziskovanju, preverjanju podatkov, iskanju rešitev.

3. Terensko delo

Na terenu smo slikovno dokumentirali posamezna spominska obeležja, si zabeležili trenutna stanja o obeležju glede urejenosti, nujnosti obnove (seveda smo podali zgolj subjektivno mnenje, saj uradna mnenja o stanju posameznega spominskega obeležja, posegih na njih ali v njihovi bližini lahko daje le ZVKD, Uradni list RS št. 16/2008).



Številka: 35105-0469/2014/2
Datum: 14. 11. 2014

KNJIŽNICA ČRNOMELJ
Ulica Otona Župančiča 7

8340 ČRNOMELJ

Zadeva: Mnenje o pripravljene zbirke spominskih obeležij v občini Črnomelj

Spoštovani!

Knjižnica Črnomelj je v preteklem letu pripravila popis spominskih obeležij na območju občine Črnomelj. Popis vsebuje osnovne podatke o posameznem obeležju, priložena je tudi fotografija. Predstavniki knjižnice so posamezne podatke o spominskih obeležjih pridobili tudi na novomeški območni enoti Zavoda za varstvo kulturne dediščine Slovenije, ki hrani dokumentacijo za večino spominskih obeležij na območju delovanja (bogato arhivsko gradivo hrani Zgodovinski arhiv Ljubljana, enota za Dolenjsko in Belo krajino v Novem mestu). Popis je razdeljen po posameznih krajevnih skupnostih. Pogrešamo bolj natančne podatke o lokaciji spominskih obeležij (parcelna številka) in mogoče še o lastniku te parcele. Je pa omenjeni seznam vsekakor prerez stanja spominskih obeležij v nekem trenutku in na enem mestu so združeni podatki za vsa spominska obeležja na območju občine Črnomelj.

Uradna mnenja o stanju posameznih spominskih obeležij, posegih na njih ali v njihovi bližini lahko daje le Zavod za varstvo kulturne dediščine Slovenije oz. njegova lokalno pristojna območna enota (81. in 84. člen Zakona o varstvu kulturne dediščine, Uradni list RS št. 16/2008 – dalje ZVKD-1).

V 59. členu ZVKD-1 je opredeljeno upravljanje spomenikov, to je tistih enot dediščine, ki so status kulturnega spomenika pridobile s posebnimi odloki, za enote dediščine pa to ni določeno. Predvsem mora za dediščino skrbeti lastnik sam. Posamezna spominska obeležja stojijo na parcelah, ki so privatna last. Smiselno bi bilo, da se lastninska razmerja uredijo tako, da bo omogočeno vzdrževanje in ohranjanje spominskih obeležij.

Zavod za varstvo kulturne dediščine nima pristojnosti določitve skrbnika. Lahko le predlagamo primerne rešitve. Večina spominskih obeležij, ki jih navajate v vašem seznamu, je vezanih na dogodke v času 2. svetovne vojne in NOB. Zato menimo, da bi bil smiseln dogovor o skrbi za ta spominska obeležja med Občino Črnomelj, Zvezo borcev za ohranjanje tradicij NOB Črnomelj ter predstavniki krajevnih organizacij Zveze borcev, krajevnih skupnosti (kolikor te še obstajajo) in drugih društev, ki jim je blizu ohranjanje vrednot NOB. V vseh drugih občinah, ki jih pokriva naša območna enota ZVKDS, za spominska obeležja iz obdobja NOB skrbijo organizacije Zveze borcev za ohranjanje tradicij NOB. Izjema je območje Kočevskega roga, kjer za vzdrževanje grobišč umrlih v partizanskih bolnišnicah skrbi posebej ustanovljeno Društvo za vzdrževanje partizanskih grobišč na Rogu. Za kulturne spomenike državnega pomena na Kočevskem rogu (Baza 20 in obe ohranjeni partizanski bolnišnici) pa je država določila za skrbnika Dolenjski muzej iz Novega mesta, ki ima na Kočevskem rogu tudi svojo posebno enoto. Vsa večja

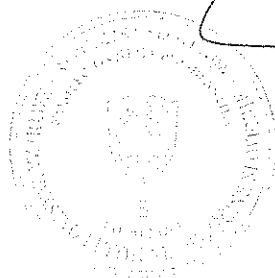


vzdrževalna dela na spominskih obeležjih potekajo pod nadzorom in s soglasjem Zavoda za varstvo kulturne dediščine.

Menimo, da bo popis pomagal tudi pri delu Zavoda za varstvo kulturne dediščine pri vrednotenju posameznih spominskih obeležij, pri njihovi prenovi in varovanju.

Lep pozdrav!

Pripravila:
Judita Podgornik Zaletelj, prof. zgod. in soc.
Konservatorska svetovalka





Vodja OE:
dr. Robert Peškar

Seznam števila spomenikov in spominskih obeležij po KS

| | |
|--|---|
| <p>KS ADLEŠIČI</p> <ul style="list-style-type: none"> - Adlešiči: 9 - Bedenj: 1 - Gorenjci: 1 - Miliči: 1 <p>Skupaj: 12 (prej 6)</p> <p>KS BUTORAJ</p> <ul style="list-style-type: none"> - Butoraj: 3 <p>Skupaj: 3 (prej 3)</p> <p>KS ČRNOMELJ</p> <ul style="list-style-type: none"> - Črnomelj: 57 - Svibnik: 1 - Vojna vas: 5 - Vranoviči: 2 <p>Skupaj: 65+ 7 individualnih grobov (prej 47)</p> <p>KS DOBLIČE</p> <ul style="list-style-type: none"> - Bistrica: 1 - Dobliče: 10 - Doblička gora: 3 - Gradnji skedenj: 1 - Grič: 1 - Miklarji: 1 - Židovec: 1 <p>Skupaj: 18 (prej 14)</p> <p>KS DRAGATUŠ</p> <ul style="list-style-type: none"> - Belčji vrh: 1 - Dolenji Suhor: 1 - Dragatuš: 3 - Dragovanja vas: 1 - Golek: 1 - Kvasica: 1 - Mala Lahinja: 1 - Mali Nerajec: 2 - Tanča Gora: 3 - Veliki Nerajec: 2 - Zapudje: 3 <p>Skupaj: 19 (prej 14)</p> <p>KS GRIBLJE</p> <ul style="list-style-type: none"> - Cerkvišče: 1 - Griblje: 3 <p>Skupaj: 4 (prej 3)</p> <p>KS KANIŽARICA</p> <ul style="list-style-type: none"> - Blatnik: 1 - Kanižarica: 4 <p>Skupaj: 5 (prej 4)</p> | <p>KS PETROVA VAS</p> <ul style="list-style-type: none"> - Lokve: 1 - Mihelja vas: 2 - Petrova vas: 1 - Rožanec: 1 - Ručetna vas: 1 <p>Skupaj: 6 (prej 5)</p> <p>KS SINJI VRH</p> <ul style="list-style-type: none"> - Damelj: 3 - Gorica: 1 - Šinji vrh: 3 - Špeharji: 1 <p>Skupaj 8 (prej 2)</p> <p>KS STARI TRG OB KOLPI</p> <ul style="list-style-type: none"> - Dolenja Podgora: 1 - Radenci: 1 - Sodevci: 1 - Stari trg: 12 <p>Skupaj: 15 (prej 11)</p> <p>KS TALČJI VRH</p> <ul style="list-style-type: none"> - Mavrlen: 1 - Rožič vrh: 1 - Sela pri Otovcu: 1 - Stražnji vrh: 2 <p>Skupaj: 5 (prej 5)</p> <p>KS TRIBUČE</p> <ul style="list-style-type: none"> - Tribuče: 2 <p>Skupaj 2 (prej 2)</p> <p>KS VINICA</p> <ul style="list-style-type: none"> - Bojanci: 5 - Preloka: 3 - Sečje selo: 1 - Vinica: 13 - Zilje: 1 - Žeželj: 1 <p>Skupaj: 24 (prej 18)</p> <p>SKUPNO: 192</p> |
|--|---|


Seznam spomenikov in spominskih obeležij v KS Adlešiči




| Zap. št. | EŠD | Ime ali naziv spomenika ali obeležja | Oblika (spominska plošča, skulptura,..) | Lokacija (hišna št., parc.št., k.o.) | Kdo je obeležje oz. spomenik postavil | Stanje ¹ | Slike | Opombe |
|-----------------|-----|---|---|--|---|---------------------|---|--------|
| ADLEŠIČI | | | | | | | | |
| 1. | | Spominska plošča Juriju Adlešiču | Spominska plošča | Adlešiči 2 Katastrska občina: 1552-ADLEŠIČI, parcela: *199 <u>LASTNIK:</u> Fizična oseba | Datum odkritja: ni podatka Avtor: ni podatka Postavitelj: sorodniki | Dobro |  | |
| 2. | | Spominska plošča prvemu natisu »Karlovačkog tjednika« | Spominska plošča | Adlešiči 2 Katastrska občina: 1552-ADLEŠIČI, parcela: *199 <u>LASTNIK:</u> Fizična oseba | Datum odkritja: 25. 2. 1979 Avtor: ni podatka Postavitelj: Kolektiv "Karlovčkog tednika i Radia Karlovac" | Dobro |  | |

¹ Ocena odraža subjektivno mnenje, pristojnost za dajanje ocen je z zakonom prepuščena ZVKD.


| | | | | | | | | |
|----|--|---|------------------|---|---|-------|---|--|
| 3. | | Spominska plošča padlim borcem in žrtvam Spominska plošča ob zadnjem sovražnikovem vdoru v Belo krajino ² | Spominska plošča | Adlešiči 13 Katastrska občina: 1552-ADLEŠIČI, parcela: 4699/2 LASTNIK: Fizična oseba | Datum odkritja: 22. 3. 1955 Avtor: ni podatka Postavitelj: Zveza borcev Adlešiči | Dobro |  | |
| 4. | | Spominska plošča žrtvam druge svetovne vojne in revolucije 1941-1945 | Spominska plošča | Cerkev v Adlešičih Katastrska občina: 1552-ADLEŠIČI, parcela: *183 LASTNIK: Rimskokatoliško župnijstvo Adlešiči | Datum odkritja: 2007 Avtor: ni podatka Postavitelj: Farani Adlešičev in Nova Slovenska zaveza | Dobro |  | |
| 5. | | Skulptura - kip kurirja | Skulptura | Kulturni dom (na zelenici pred Kulturnim domom) Katastrska občina: 1552-ADLEŠIČI, parcela: 4699/2 LASTNIK: Fizična oseba | Datum odkritja: 7.8.1983 Avtor: Kipar Jaka Rozman Kranjc Postavitelj: Zveza borcev Ljubljana | Dobro |  | |

² Podatek o napisu zadnjega vdora povzet iz knjige: Vodnik po partizanskih poteh




| | | | | | | | | |
|----|--------------|--|----------------------------|--|--|-------|--|--|
| 6. | | Spominska plošča delu Karlovškega vojnega področja in bolnišnici | Spominska plošča | Podružnična osnovna šola Adlešiči, Adlešiči 16 Katastrska občina: 1552-ADLEŠIČI, parcela: *267 LASTNIK: Občina Črnomelj | Datum odkritja: 18. 3. 1955 Avtor: ni podatka Postavitelj: Zveza borcev narodnoosvobodilne vojne okraja Karlovec | Dobro |  | Na plošči je datum 18.III.1955. V evidenci ZVKD-NM pa je kot datum odkritja vnesen datum 22. 3. 1955 |
| 7. | 22703 | Spomenik žrtvam 1. in 2. svetovne vojne | Plošča z reliefno plastiko | Pokopališče - na pročelju stene cerkve v Adlešičih Katastrska občina: 1552-ADLEŠIČI, parcela: *183 LASTNIK: Rimskokatoliško župnijstvo Adlešiči | Datum odkritja: 1948 Avtor: kipar Janez Gregorko Postavitelj: Zveza vojaških vojnih invalidov, krajevni odbor Adlešiči | Dobro |  | Verzi - Božo Račič |
| 8. | | Nagrobnik učitelja Franca Kollerja | Nagrobnik | Pokopališče - čelna stran cerkve v Adlešičih Katastrska občina: 1552-ADLEŠIČI, parcela: *183 LASTNIK: Rimskokatoliško župnijstvo Adlešiči | Datum odkritja: ni podatka Avtor: ni podatka Postavitelj: Belokranjsko učiteljsko društvo | Dobro |  | |

| | | | | | | | | |
|-----------------|--------------|--|------------------|---|--|---------------|---|--|
| 9. | 18157 | Skulptura in spomenik posvečen padlim slovenskim in hrvaškim borcem in žrtvam | Skulptura | <p>Pokopališče v Adlešičih</p> <p>Katastrska občina: 1552-ADLEŠIČI, parcela: *183</p> <p>LASTNIK: Rimskokatoliško župnijstvo Adlešiči</p> | <p>Datum odkritja: 7.7.1963</p> <p>Avtor: Jože Zamljen –Drejče</p> <p>Postavitelj: Zveza borcev narodnoosvobodilne vojne občin Ozalj, Duga Resa, Karlovec in Črnomelj</p> | Črke zbledele |  | |
| BEDENJ | | | | | | | | |
| 10. | 28422 | Spomenik posvečen padlim borcem in žrtvam fašizma iz vasi Bedenj v 2. svetovni vojni | Spomenik | <p>Bedenj</p> <p>Katastrska občina: 1545-BEDENJ, parcela: 3075/6</p> <p>LASTNIK: Občina Črnomelj</p> | <p>Datum odkritja: 22. 7. 1984</p> <p>Avtor: E. Tomeljak</p> <p>Postavitelj: Združenje zveze borcev narodnoosvobodilne vojne Črnomelj, krajani</p> | Dobro |  | |
| GORENJCI | | | | | | | | |
| 11 | | Spominska plošča v zahvalo in spomin na dejanja v vojni za samostojno Slovenijo | Spominska plošča | <p>Gorenjci 11</p> <p>Katastrska občina: 1552-ADLEŠIČI, parcela: 3430/3</p> <p>LASTNIK: Fizična oseba</p> | <p>Datum odkritja: 23. 6. 2006</p> <p>Avtor: ni podatka</p> <p>Postavitelj: Zveza veteranov vojne za Slovenijo</p> | Dobro |  | Obležitev kraja skladiščenja orožja in opreme v času osamosvojitvene vojne |

MILIČI

| | | | | | | | | |
|----|--|--|---------------------|--|---|-------|---|--|
| 12 | | Spominska plošča Hram sv. Apostola Petra | Spominska plošča | Cerkev – pročelje cerkve v Miličih Katastrska občina: 1552- MARINDOL, parcela: *18 <u>LASTNIK:</u> Fizična oseba | Datum odkritja: 1868 Avtor: ni podatka Postavitelj: Pravoslavna srbska občina | Dobro |  | Transkripcija teksta iz cirilice: PRAVOSLAVNA OBŠTINA SRBSKA U MARINDOLU SVOJIM TRUDOM I TROŠKOM OBNOVI HRAM OVAI SVETOGA APOSTOLA PETRA UZ ZNATNU DRŽAVNU POMOĆ OD 2600 FOR.: POSREDOVANJEM SLAVNE GOSPODE: GENERALMAJORA VITEZA ZASTAVNIKOVIĆA, PUKOVNIKA TEDEONA VITEZA MAJNA, KAPITANA STANKA RADIĆA, SVEĆENIKA ILIJE MUŽDEKA I CRKVENI OTACA, NIROLE MILIĆA I NIKOLE DRAGIČEVIĆA 1868 GODINE. SLAVA BOGU I SVJETLOME CESARU |
|----|--|--|---------------------|--|---|-------|---|--|




Seznam spomenikov in spominskih obeležij v KS Butoraj

| Zap. št. | EŠD | Ime ali naziv spomenika ali obeležja | Oblika (spominska plošča, skulptura,..) | Lokacija (hišna št., parc.št., k.o.) | Kdo je obeležje oz. spomenik postavil | Stanje ¹ | Slike | Opombe |
|----------------|-----|---|---|---|--|--|---|--|
| BUTORAJ | | | | | | | | |
| 1. | | Spominska plošča padlim borcem in žrtvam fašizma iz območja KS | Spominska plošča | Butoraj 29 - Gasilski dom Katastrska občina: 1547-BUTORAJ, parcela: 2860/5 <u>LASTNIK:</u> Fizična oseba | Datum odkritja: 1. 8. 1972 Avtor: ni podatka Postavitelj: Združenje borcev Butoraj | Dobro |  | Predhodno smo imeli podatek da je postavil ZZB NOV |
| 2. | | Spominska plošča v spomin požiga vasi s strani italijanskega okupatorja | Spominska plošča | Butoraj - v vasi ob cesti proti Zorcem Katastrska občina: 1547-BUTORAJ, parcela: 3581/3 <u>LASTNIK:</u> Fizična oseba | Datum odkritja: 27. 7. 1980 Avtor: ni podatka Postavitelj: Združenje borcev Butoraj | Obnovljen (kamen očiščen, črke obnovljene) |  | Na plošči je zapisano: »Izgon vaščanov na Rab in požig vasi.« |
| 3. | | Grob padlima borcema narodnoosvobodilnega boja s spomenikom | Spomenik-nagrobnik | Pokopališče Katastrska občina: 1547-BUTORAJ, parcela: 1884/7 | Datum odkritja: 1. 5. 1974 Avtor: ni podatka Postavitelj: Združenje borcev | Dobro |  | |



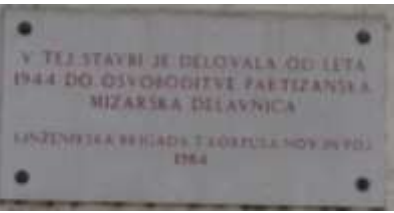
¹ Ocena odraža subjektivno mnenje, pristojnost za dajanje ocen je z zakonom prepuščena ZVKD.




| | | | | | | | | |
|--|--|--|--|--|---------|--|--|--|
| | | | | <u>LASTNIK:</u> Fizična oseba | Butoraj | | | |
|--|--|--|--|--|---------|--|--|--|

Seznam spomenikov in spominskih obeležij v KS Črnomelj


| Zap. št. | EŠD | Ime ali naziv spomenika ali obeležja | Oblika (spominska plošča, skulptura ...) | Lokacija (hišna št., parc. št., k.o.) | Kdo in kdaj je obeležje oz. spomenik postavil | Stanje ¹ | Slika | Opombe |
|-----------------|-----|---|--|--|---|---------------------|---|--|
| ČRNOMELJ | | | | | | | | |
| 1. | | Kamnita gmota | Kamnita skulptura | Belokranjska cesta - pri Gasilnem domu v Črnomlju Katastrska občina: 1535 - ČRNOMELJ, parcela: 289/6 LASTNIK: PGD ČRNOMELJ in REPUBLIKA SLOVENIJA | Datum odkritja: 6. 6. 2008 Avtor: Peter Plut Postavitelj: PGD Črnomelj | Dobro |  | |
| 2. | 88 | Spomenik narodnoosvobodilnega boja na Gričku Spomenik je državnega pomena | Grobnica, spominsko obeležje | Griček Katastrska občina: 1535-ČRNOMELJ, parcela: 120/1 LASTNIK: Občina Črnomelj | Datum odkritja: 4.7.1961 Avtor: arhitekt Marko Župančič Avtor plastik: kipar Jakob Savinšek Postavitelj: ni podatka | Dobro |  | Posvečen padlim partizanom in žrtvam Bele krajine med drugo svetovno vojno. Na spomeniku je letnica od 1954-1961 |
| 3. | | Spomenik Edvardu Kardelju | Spomenik | Kidričeva 18a Katastrska občina: 1541-LOKA, parcela: 975/6 LASTNIK: Republika Slovenija Gregorčičeva 20, 1000 Ljubljana | Datum odkritja: : ob prvomajskih svečanostih 1982 Avtor: Stojan Batič Postavitelj: ni podatka | |  | Spomenik so premestili v Belokranjski muzej Metlika |




¹ Ocena odraža subjektivno mnenje, pristojnost za dajanje ocen je z zakonom prepuščena ZVKD.





| | | | | | | | | |
|----|--|--|------------------|--|--|-------|---|---|
| 4. | | Spominska plošča delu območnega odbora osvobodilne fronte in okrožnega komiteja komunistične partije za Belo krajino | Spominska plošča | Kočevje 12 Katastrska občina: 1541 - LOKA, parcela: 740/7 LASTNIK: Fizična oseba | Datum odkritja: 12.9.1965 Avtor: ni podatka Postavitelj: Območni odbor Zveze komunistov Slovenije in območni odbor Socialistične zveze delovnega ljudstva | Dobro |  | |
| 5. | | Spominska plošča posvečena Vinku Beličiču | Spominska plošča | Kolodvorska cesta 7 Katastrska občina: 1535-ČRNOMELJ, parcela: 42/14 LASTNIK: Fizična oseba | Datum odkritja: 30. 9. 2000 Avtor: ni podatka Postavitelj: Občina Črnomelj | Dobro |  | Prvotna plošča je bila odstranjena, kasneje je Občina Črnomelj dala postaviti novo ploščo |
| 6. | | Spominska plošča partizanski kleparski delavnici | Spominska plošča | Kolodvorska cesta 25 Katastrska občina: 1535-ČRNOMELJ, parcela: 51/2 LASTNIK: Fizična oseba | Datum odkritja: 1984 Avtor: ni podatka Postavitelj: Odbor I. Inženirske brigade VII. Korpusa | Dobro |  | |

| | | | | | | | | |
|-----|--|---|------------------|--|--|-------|---|--|
| 7. | | Spominska plošča padlim kurirjem in vezistom | Spominska plošča | Kolodvorska cesta 30a Katastrska občina: 1535 - ČRNOMELJ, parcela: 196/11 LASTNIK: Pošta Slovenije Slomškov trg 10 2000 Maribor in Telekom Slovenije d.d. Cigaletova ulica 15 1000 Ljubljana | Datum odkritja: 18.2.1964 Avtor: ni podatka Postavitelj: PTT kolektivi Slovenije | Dobro |  | |
| 8. | | Spominska plošča padlim med 2. svetovno vojno | Spominska plošča | Kolodvorska cesta 32 Katastrska občina: 1535-ČRNOMELJ, parcela: 198/1 LASTNIK: Občina Črnomelj Republika Slovenija NLB d.d. | Datum odkritja: 26. 8. 1989 Avtor: ni podatka Postavitelj: Zveza borcev narodnoosvobodilne vojne Črnomelj | Dobro |  | |
| 9. | | Spominska plošča ob 5. obletnici samostojne Slovenije | Spominska plošča | Kolodvorska cesta 34 Katastrska občina: 1535-ČRNOMELJ, parcela: 213/3 LASTNIK: Občina Črnomelj | Datum odkritja: 23. 6. 1996 Avtor: ni podatka Postavitelj: belokranjske občine | Dobro |  | |
| 10. | | Spominska plošča sedlarski delavnici | Spominska plošča | Kolodvorska cesta 57 | Datum odkritja: 11.8.1984 | Dobro | | |




| | | | | | | | | |
|-----|--|--|---------------------|--|--|-----------------|---|--|
| | | | | <p>Katastrska občina: 1535-ČRNOMELJ, parcela: 245/6</p> <p>LASTNIK: Fizična oseba</p> | <p>Avtor: ni podatka</p> <p>Postavitelj: Odbor I. Inženirske brigade VII. Korpusa</p> | |  | |
| 11. | | Spominska plošča znanstvenemu institutu pri predsedstvu Slovenskem narodnoosvobodilnem svetu | Spominska plošča | <p>Kolodvorska cesta 61</p> <p>Katastrska občina: 1535-ČRNOMELJ, parcela: 245/5</p> <p>LASTNIK: Fizična oseba</p> | <p>Datum odkritja: 22.7. 1954</p> <p>Avtor: arhitektka Milica Detoni</p> <p>Postavitelj: naslednika Znanstvenega instituta - Institut za narodnostna vprašanja in Muzej narodne osvoboditve</p> | Dobro |  | <p>Na ZVKD je v evidenci datum odkritja 22.7. 1954</p> <p>V knjigi Vodnik po partizanskih poteh: 21. 7. 1954</p> |
| 12. | | Spominska plošča "partizanskemu konju" | Spominska skulptura | <p>Ločka cesta 14a</p> <p>Katastrska občina: 1541 - LOKA, parcela: 1238/10</p> <p>LASTNIK: Belokranjska veterinarska služba Ločka cesta 14a 8340 Črnomelj</p> | <p>Datum odkritja: 4.7.1974</p> <p>Avtor: kipar Tone Svetina</p> <p>Postavitelj: Zveza društev veterinarjev in veterinarskih tehnikov Slovenije</p> | Dobro |  | |
| 13. | | Spominsko obeležje padlim umrlim nogometašem | Spomenik | <p>Pri stadionu 2, Stadion ŠRC Loka</p> <p>Katastrska občina: 1541 - LOKA, parcela: 1160/9</p> | <p>Datum odkritja: 1985</p> <p>Avtor: ing. arh. Jurij Jaklič</p> <p>Postavitelj: Nogometni klub</p> | Potreben obnove |  | |





| | | | | | | | | |
|-----|------|--|------------------|--|---|-------|--|--|
| | | | | LASTNIK: Občina Črnomelj | Bela krajina | | | |
| 14. | | Spominska plošča kemijsko-farmaceutskemu laboratoriju | Spominska plošča | Semiška cesta 1 Katastrska občina: 1535-ČRNOMELJ, parcela: 1194/17 LASTNIK: Več lastnikov | Datum odkritja: 21.7.1954 Avtor: arhitekt Franci Šubelj Postavitelj: Farmacevtsko kemična tovarna "Lek Ljubljana" | Dobro |  | Na Zavodu za varstvo kulturne dediščine je v evidenci datum odkritja 22.7. 1954 V knjigi Po partizanskih poteh: 21. 7. 1954 |
| 15. | | Spominska plošča I. partizanski veterinarski ambulanti | Spominska plošča | Semiška cesta 5 Katastrska občina: 1535-ČRNOMELJ, parcela: 1194/16 LASTNIK: Več lastnikov | Datum odkritja: 18.10.1959 Avtor: ni podatka Postavitelj: Društvo veterinarjev in veterinarskih tehnikov Slovenije | Dobro |  | Datum odkritja povzet na ZVKD Novo mesto, Zveza borcev kot datum odkritja navaja 19. 10. 1959 |
| 16. | 9849 | Skulptura Vetrov glavnik | Skulptura | Trg svobode 1 Katastrska občina: 1535 - ČRNOMELJ, parcela: 3/2 LASTNIK: Občina Črnomelj in Republika Slovenija | Datum odkritja: 23.2.2006 Avtor: Anton Erharter Postavitelj: KUD Artoteka | Dobro |  | |



| | | | | | | | | |
|-----|------|---|------------------|---|---|-------|---|--|
| 17. | | V spomin Ivanu Jakobu von Prag | Spominska plošča | Trg svobode 1 Katastrska občina: 1535 - ČRNOMELJ, parcela: 3/2 LASTNIK: Občina Črnomelj in Republika Slovenija | Datum odkritja: 1659 Avtor: ni podatka Postavitelj: Ivan Jakob baron von Prag | Dobro |  | »HANS JACOB FREIHERR VON PR / ANG HERR AVF / PUCX VND / SCHEEPER / G RO KHAY / MAIEST / EIT RITTMAIS / TER IN CARLSTATT TEYSCHORDENS RITTER / COMMENTHEVER ZU MOTTLING VND TSCHERNEMBL HAT DISES GEBEU AVFRICHTEN LASSEN 1659.« »Ivan Jakob baron von Prag, gospod na Pucx-u in Snežniku, rimskega cesarskega veličanstva jezdni mojster v Karlovcu, nemškega viteškega reda komtur v Metliki in Črnomlju, je velel postaviti to stavbo leta 1659.« |
| 18. | 9851 | Spominska plošča denarnemu zavodu Slovenije | Spominska plošča | Trg svobode 2 Katastrska občina: 1535- ČRNOMELJ, parcela: 3/3 LASTNIK: NLB d.d. Trg republike 2 1000 Ljubljana | Datum odkritja: 21.7.1954 Avtor: arhitektka Janja Lap Postavitelj: Narodna banka | Dobro |  | |
| 19. | 9258 | Spominska plošča okrajnemu glavarju Matiji Malešiču | Spominska plošča | Trg svobode 3 Katastrska občina: 1535 - ČRNOMELJ, parcela: 38/1 LASTNIK: Občina Črnomelj | Datum odkritja: 1996 Avtor: ni podatka Postavitelj: Društvo pravnikov Bele krajine | Dobro |  | |


| | | | | | | | | |
|-----|------|---|------------------|---|--|-------|---|--|
| 20. | 9258 | Spominska plošča okrožnemu narodnoosvobodilnemu odboru | Spominska plošča | Trg svobode 3 Katastrska občina: 1535-ČRNOMELJ, parcela: 38/1 LASTNIK: Občina Črnomelj | Datum odkritja: 3.7.1961 Avtor: ni podatka Postavitelj: ni podatka | Dobro |  | |
| 21. | | Spominska plošča časnikarskemu društvu | Spominska plošča | Trg svobode 3 Katastrska občina: 1535-ČRNOMELJ, parcela:38/1 LASTNIK: Občina Črnomelj | Datum odkritja: 19.10.1974 Avtor: ni podatka Postavitelj: Društvo novinarjev Slovenije | Dobro |  | |
| 22. | | Spominska plošča v zahvalo in spomin na dejanja v vojni za samostojno Slovenijo | Spominska plošča | Ul. Bratov Klemenc 8 Katastrska občina: 1535 - ČRNOMELJ, parcela: 263/8 LASTNIK: Fizična oseba | Datum odkritja: 23.6.2006 Avtor: ni podatka Postavitelj: Zveza veteranov vojne za Slovenijo | Dobro |  | |
| 23. | | Spominska plošča mizarški delavnici | Spominska plošča | Ul. 21. oktobra 10 Katastrska občina: 1535-ČRNOMELJ, parcela: 959/6 LASTNIK: Območno obrtno podjetniška zbornica | Datum odkritja: 11.8.1984 Avtor: ni podatka Postavitelj: ni podatka | Dobro |  | |

| | | | | | | | | |
|-----|--|--|---------------------|--|--|-------|--|---|
| | | | | Ul. 21 okt. 10 8340 Črnomelj | | | | |
| 24. | | Spominska plošča oddelku za notranje zadeve pri Slovenskem narodnoosvobo- dilnem svetu | Spominska plošča | Ul. 21. oktobra 13 Katastrska občina: 1535- ČRNOMELJ, parcela: 964/6 <u>LASTNIK:</u> Fizična oseba | Datum odkritja: 21.7.1954 Avtor: Drago Derkovič Postavitelj: Državni sekretariat za notranje zadeve Ljudske Republike Slovenije | Dobro |  | Oddelek je bil ustanovljen 12. 3. 1944 |
| 25. | | Spominska plošča odseku za sodstvo pri predsedstvu Slovenskega narodnoosvobo- dilnega sveta | Spominska plošča | Ul. 21. oktobra 13 Katastrska občina: 1535- ČRNOMELJ, parcela: 964/6 <u>LASTNIK:</u> Fizična oseba | Datum odkritja: 21.7.1954 Avtor: Drago Derkovič Postavitelj: Sekretariat za pravosodno upravo Ljudske republike Slovenije | Dobro |  | Odsek je bil ustanovljen 19. 8. 1944 |
| 26. | | Spominska plošča livarni in kovaški delavnici | Spominska plošča | Ul. Heroja Starihe 15a Katastrska občina: 1535 - ČRNOMELJ, parcela: 1100/6 <u>LASTNIK:</u> Zavarovalnica Tilia Seidlova cesta 5 8000 NOVO MESTO | Datum odkritja: 1984 Avtor: ni podatka Postavitelj: I. Inženirska brigada VII. Korpusa narodnoosvobo- dilne vojske in partizanskih odredov Jugoslavije | Dobro |  | Ploščo je vlila Livarna Belt |

| | | | | | | | | |
|-----|-------|---|------------------|--|---|--------------------------------|--|--|
| 27. | | Spominska plošča v zahvalo in spomin na dejanja v vojni za samostojno Slovenijo | Spominska plošča | Ul. Heroja Stariha 17 Katastrska občina: 1535 - ČRNOMELJ, parcela: 1103/4 LASTNIK: Livar d.d. Ljubljanska cesta 43 1295 Ivančna Gorica | Datum odkritja: 23.6.2006 Avtor: ni podatka Postavitelj: Zveza veteranov vojne za Slovenijo | Dobro, manjkajo trije »vijaki« |  | |
| 28. | 24088 | Spomenik narodnemu heroju Janku Starihi | Spomenik | Na razpotju Kolodvorske ul. in Ul. Heroja Starihe Katastrska občina: 1535-ČRNOMELJ, parcela: 78/11 LASTNIK: Fizična oseba | Datum odkritja: 19. 2. 1954 Avtor: kipar Julij Renko Postavitelj: Zveza Borcev narodnoosvobodilne vojne Črnomelj | Spomenik je potreben obnove |  | |
| 29. | | 20. obletnica osamosvojitve Slovenije | Spomenik | Ob križišču Kolodvorske ulice in Ulice padlih borcev Katastrska občina: 1535 - ČRNOMELJ, parcela: 617/4 LASTNIK: Občina Črnomelj | Datum odkritja: 25.6.2011 Avtor: Špela Nardoni Kovač in Damjana Zaviršek Hudnik Postavitelj: Belokranjske občine | Dobro |  | |
| 30. | 9841 | Spominska plošča posvečena Miranu Jarcu | Spominska plošča | Ul. Mirana Jarca 3 Katastrska | Datum odkritja: 1950 | Dobro | | |




| | | | | | | | | |
|-----|--|---|------------------|---|---|-------|---|--|
| | | | | občina: 1535- ČRNOMELJ, parcela: 12/2 LASTNIK: Občina Črnomelj | Avtor: ni podatka Postavitelj: Društvo slovenskih književnikov | |  | |
| 31. | | Spominska plošča partizanski gimnaziji | Spominska plošča | Ul. Mirana Jarca 3 Katastrska občina: 1535- ČRNOMELJ, parcela: 12/2 LASTNIK: Občina Črnomelj | Datum odkritja: 23.11.1984 Avtor: ni podatka Postavitelj: Gimnazija Črnomelj in Občina Črnomelj | Dobro |  | |
| 32. | | Spominska plošča na sedež verske komisije pri Slovenskem narodnoosvobodilnem svetu v času narodnoosvobodilnega boja (1944-45) | Spominska plošča | Ul. Mirana Jarca 5, Župnijski urad Črnomelj Katastrska občina: 1535 – ČRNOMELJ, parcela: 16/3 LASTNIK: Župnija Črnomelj | Datum odkritja: 21. 7. 1954 Avtor: ni podatka Postavitelj: Sekretariat verske komisije Ljudske republike Slovenije | | | Plošča odstranjena. Pridobili smo dokument, ki priča o spominski plošči:  |
| 33. | | Spominska plošča v spomin učiteljici Josipini Primožič | Spominska plošča | Ul. Mirana Jarca 18 Katastrska občina: 1535 - ČRNOMELJ, parcela: 22/10 LASTNIK: | Datum odkritja: 4.10.2008 Avtor: ni podatka Postavitelj: SVIZ Bela krajina | Dobro |  | Spominsko ploščo odkrila glavni tajnik SVIZ Slovenije Branimir Štrukelj in 95-letna Pepca Škof, nekdanja učenka Josipine Primožič |

| | | | | | | | | |
|-----|------|-----------------------------|---------------------|---|---|-------|--|--|
| 34. | | Skulptura Mejaš | Skulptura | <p>Občina Črnomelj</p> <p>Ul. Mirana Jarca, pred Cerkvijo Sv. Duha</p> <p>Katastrska občina: 1535 - ČRNOMELJ, parcela: 1126/14</p> <p>LASTNIK: Občina Črnomelj</p> | <p>Datum odkritja: 2.6.2007</p> <p>Avtor: Jožef Vrščaj</p> <p>Postavitelj: Občina Črnomelj</p> | Dobro |  | |
| 35. | 1742 | V spomin Ivanu Živkoviču | Spominska plošča | <p>Cerkev sv. Duha</p> <p>Katastrska občina: 1535 - ČRNOMELJ, parcela: 22/3</p> <p>LASTNIK: Občina Črnomelj</p> | <p>Datum odkritja: ni podatka</p> <p>Avtor: ni podatka</p> <p>Postavitelj: ni podatka</p> | Dobro |  | <p>»HIE LIGT BEGROBEN / DER EDL UND VEST HE / RR HANNS SHIVKOVICH / R. K. M. VELDT. SCREIBER ZV TVRN AN DER / MRESHNIZA BELIHE / R DEN 9. JULY 1626 / VERSHIDEN. DEME / GOTT AIN FRELIHE / AUFERSTEHUNG VE/ RLIHEN. BELE./ AMEN«</p> <p>»Tu leži pokopan plemeniti in hrabri Ivan Živkovič, rimskega cesarskega veličanstva vojni pisar na Turnu pri Mrežnici, kateri je 9. julija 1626 umrl. Bog mu nameni srečno vstajenje. Amen.«</p> |



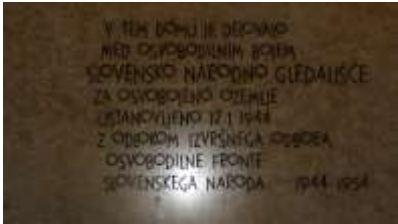
| | | | | | | | | |
|-----|--|--|------------------|--|--|-------|--|---|
| 36. | | V spomin na Mateja Zahirajo de Palmburga | Spominska plošča | Cerkev sv. Petra Katastrska občina: 1535 - ČRNOMELJ, parcela: 1/5 <u>LASTNIK:</u> Župnija Črnomelj | Datum odkritja: 1634 Avtor: ni podatka Postavitelj: Katarina de Palmburg | Dobro |  | <p>D[EO]. O[PTIMO]. M[AXIMO]. PERILLUSTRI ET GENEROSO D[OMI]NO MATHEO ZACHARIAE DE PALMBURGO EXIMIAE VIRTUTIS AC PIETATIS VIRO NEC NON SACRAE CATHOLICAE RELIGIONI ZELO PATRIAM OPESQUE PROPRIAS DESERENTI CATHARINA EX FLIGGIO STEMMATE CONJUX MOESTISSIMA P[OSUIT]. ANNO AET[ATIS]. LXIII. OB[ITUS]. XXX. IAN[UARIO]. M. D. C. XXXIV.</p> <p><i>Bogu najboljšemu in najmočnejšemu Prečastitemu in radodarnemu gospodu Mateju Zahariji de Palmburgu, možu izjemne vrline in pobožnosti, ki je v gorečnosti do svete katoliške vere domovini zapustil dela in premoženje postavila žena Katarina, ob izumrtju rodbine žalujoča. Umrli v starosti 63 let, 30. januarja 1634.²</i></p> |
|-----|--|--|------------------|--|--|-------|--|---|



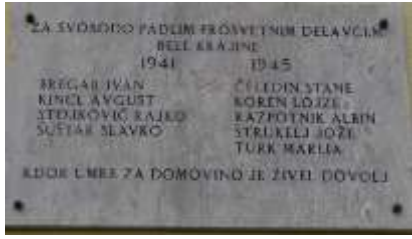

² Prevod teksta pripravil Janez Weiss, univ. dipl. zgod., samostojni svetovalec, Mestna muzejska zbirka Črnomelj, RIC Bela krajina.

| | | | | | | | | |
|-----|--|-----------------------------|------------------|--|--|-------|--|---|
| 37. | | V spomin na Janeza Krištofa | Spominska plošča | <p>Cerkev sv. Petra</p> <p>Katastrska občina: 1535 - ČRNOMELJ, parcela: 1/5</p> <p><u>LASTNIK:</u> Župnija Črnomelj</p> | <p>Datum odkritja: 1689</p> <p>Avtor: ni podatka</p> <p>Postavitelj: ni podatka</p> | Dobro |  | <p>HIR LIGT BEGROWEN DER HOCHW[ÜRDIGE]. HOCHGEBORENE H[ERR]. H[ERR]. JOHANN CHRISTOPF GROFF UND HERR VON SCHOLENBERG FREIHERR AUF LEUTENBERG UND BIBERSTAIN HERR ZU LICHTENEGG, LAMPACH, LUEB UND EGGENDORFF DER ROM[ISCHE]. KAY[SERLICHE]. MAY[ESTÄT]. COMMERER UND WOLBESTELLER HAVBTMANN DES LÖBL[ICHEN]. GRAFF STARMBERGISCHEN REGIMENT T[EUTSCH]. O[RDENS]. R[ITTER]. COMMENTHEOR ZU MÖTTLING UND TSCHERNOMBL WELICHER DEN 25. APRILIS 1689. IN GOTT VERSCHIDEN DEM GOTT DER ALLMECHTIGE VERLIEHE DER EWIGE RUHE. AMEN.</p> <p><i>Tu leži pokopan visoko zaslužni blagorodni gospod Janez Krištof grof in gospod Scholenberg, baron na Lautenbergu in Biberstainu, gospod na Lichteneggu, Lampachu, Luebu in Eggendorfu, rimskega cesarskega veličanstva komornik in imenovani poveljnik častitega polka grofa Starmberga, vitez nemškega reda, komtur v Metliki in Črnomlju, kateri je dne 25. aprila 1689 preminil v bogu. Naj mu</i></p> |
|-----|--|-----------------------------|------------------|--|--|-------|--|---|

| | | | | | | | | |
|-----|-----------|--|-------------------------|---|---|-------|---|---|
| | | | | | | | | <i>vsemogočni bog podari večni mir. Amen.³</i> |
| 38. | 89 | Spominska plošča posvečena prvemu zasedanju Slovenskega narodnoosvobodilnega sveta (19. – 22. 2. 1944) | Spominska plošča | Ul. Otona Župančiča 1 Katastrska občina: 1535-ČRNOMELJ, parcela: 197 LASTNIK: Republika Slovenija Gregorčičeva 20, 1000 Ljubljana | Datum odkritja: 22.7.1954 Avtor: ni podatka Postavitelj: ni podatka | Dobro |  | |
| 39. | 89 | Spomenik narodnemu heroju narodnoosvobodilnega boja Jožetu Mihelčiču | Javni spomenik, doprsje | Ul. Otona Župančiča 1 Katastrska občina: 1535-ČRNOMELJ, parcela: 197 LASTNIK: Republika Slovenija Gregorčičeva 20, 1000 Ljubljana | Datum odkritja: 19. 2. 1986 Avtor: akademski kipar Boštjan Putrih Postavitelj: Zveza borcev Črnomelj | Dobro |  | |
| 40. | 89 | Spomenik narodnemu heroju narodnoosvobodilnega boja Janku Starihi | Javni spomenik, doprsje | Ul. Otona Župančiča 1 Katastrska občina: 1535-ČRNOMELJ, parcela: 197 LASTNIK: Republika Slovenija Gregorčičeva 20, 1000 Ljubljana | Datum odkritja: 19. 2. 1986 Avtor: Julij Renko Postavitelj: Zveza borcev Črnomelj | Dobro |  | |




³ Prevod teksta pripravil Janez Weiss, univ. dipl. zgod., samostojni svetovalec, Mestna muzejska zbirka Črnomelj, RIC Bela krajina.




| | | | | | | | | |
|-----|----|---|-------------------------|---|--|-------|---|--|
| 41. | 89 | Spomenik narodni herojinji narodnoosvobodilnega boja Milki Šobar Nataši | Javni spomenik, doprsje | Ul. Otona Župančiča 1 Katastrska občina: 1535-ČRNOMELJ, parcela: 197 LASTNIK: Republika Slovenija Gregorčičeva 20, 1000 Ljubljana | Datum odkritja: 19. 2. 1986 Avtor: Akademsko kiparka Marija Keržič (Keršič) Benedetti Postavitelj: Zveza borcev Črnomelj | Dobro |  | |
| 42. | 89 | Spomenik narodnemu heroju narodnoosvobodilnega boja Dragu Jermanu | Javni spomenik, doprsje | Ul. Otona Župančiča 1 Katastrska občina: 1535-ČRNOMELJ, parcela: 197 LASTNIK: Republika Slovenija Gregorčičeva 20, 1000 Ljubljana | Datum odkritja: 19. 2. 2000 Avtor: Julij Renko Postavitelj: Zveza borcev Črnomelj | Dobro |  | |
| 43. | 89 | Spominska plošča delovanj Slovenskega narodnega gledališča | Spominska plošča | Ul. Otona Župančiča 1 Katastrska občina: 1535-ČRNOMELJ, parcela: 197 LASTNIK: Republika Slovenija Gregorčičeva 20, 1000 Ljubljana | Datum odkritja: 21.7.1954 Avtor: ni podatka Postavitelj: Slovensko narodno gledališče Ljubljana | Dobro |  | |




| | | | | | | | | |
|-----|-------|--|-------------------------|---|---|------------------------|---|---|
| 44. | 89 | Spominska plošča posvetovanju aktivistk Osvobodilne fronte | Spominska plošča | Ul. Otona Župančiča 1 Katastrska občina: 1535-ČRNOMELJ, parcela: 197 LASTNIK: Republika Slovenija Gregorčičeva 20, 1000 Ljubljana | Datum odkritja: 25.1.1959 Avtor: ni podatka Postavitelj: Rajonski odbor Socialistične zveze delovnega ljudstva Ljubljana | Dobro |  | |
| 45. | 14285 | Spomenik Janezu Marentiču | Javni spomenik, doprsje | Ul. Otona Župančiča 7 Katastrska občina: 1535-ČRNOMELJ, parcela: 82/14 LASTNIK: Republika Slovenija Gregorčičeva 20, 1000 Ljubljana | Datum odkritja: 11.10.1975 Avtor: kipar Zdenko Kalin Postavitelj: Občinski odbor zveze borcev Črnomelj | Popraviti je treba oči |  | |
| 46. | 14285 | Spominska plošča 9. padlim prosvetnim delavcem | Spominska plošča | Ul. Otona Župančiča 8 Katastrska občina: 1535-ČRNOMELJ, parcela: 82/11 LASTNIK: Občina Črnomelj | Datum odkritja: 27.4.1951 Avtor: ni podatka Postavitelj: Društvo prosvetnih delavcev Črnomelj | Dobro |  | |
| 47. | 9676 | Spomenik padlim med 1. svetovno vojno | Relief | Pod OŠ Mirana Jarca Katastrska občina: 1535-ČRNOMELJ, | Datum odkritja: 1938 Avtor: kipar France Gorše | Dobro |  | Leta 1979 je bila pod relief dodana še spominska plošča posvečena dvema Belokranjcema, obsojenima zaradi upora vojakov v Judenburgu, leta |


| | | | | | | | | |
|-----|-------|---|------------------|---|---|-------|--|-------------------------------|
| | | | | parcela: 82/2 LASTNIK: Občina Črnomelj | Postavitelj: ni podatka | | | 1918 |
| 48. | | Spominska plošča posvečena sedežu uredništva partizanskega glasila | Spominska plošča | Ul. Pod smreko 1 Katastrska občina: 1535-ČRNOMELJ, parcela: 959/10 LASTNIK: Fizična oseba in Občina Črnomelj | Datum odkritja: 1984 Avtor: ni podatka Postavitelj: Društvo novinarjev Slovenije | | | Spominska plošča je odtujena! |
| 49. | | Spominska plošča I. meteorološki postaji narodnoosvobodilne vojne in partizanskih odredov Slovenije | Spominska plošča | Ul. Sadež 39 Katastrska občina: 1535 - ČRNOMELJ, parcela: 189/2 LASTNIK: Fizična oseba | Datum odkritja: 25.11.1977 Avtor: ni podatka Postavitelj: Meteorološki zavod Slovenije | Dobro | | |
| 50. | 10017 | Spominska plošča Alojzu Fabjanu | Spominska plošča | Ul. Staneta Rozmana 11 Katastrska občina: 1535-ČRNOMELJ, parcela: 22/21 LASTNIK: Fizična oseba | Datum odkritja: 19. 2. 1955 Avtor: ni podatka Postavitelj: Zveza borcev Črnomelj | | | |
| 51. | 10050 | Spominska plošča v spomin Martinu | Spominska plošča | Ul. Staneta Rozmana 16 | Datum odkritja: 1996 | Dobro | | |

| | | | | | | | | |
|-----|--|--|------------------|--|--|---------------------|--|--|
| | | Malneriču | | Katastrska občina: 1535 - ČRNOMELJ, parcela: 23/37 LASTNIK: Fizična oseba | Avtor: ni podatka Postavitelj: Društvo pravnikov Bele krajine | | | |
| 52. | | Spominska plošča štabu I. divizije Vojske državne varnosti Slovenije | Spominska plošča | Viniška cesta 19 Katastrska občina: 1535 - ČRNOMELJ, parcela: 1171/7 LASTNIK: Občina Črnomelj | Datum odkritja: 13.9.1974 Avtor: ni podatka Postavitelj: ni podatka | Dobro |  | |
| 53. | | Spominska plošča mladinskim delovnim brigadam | Spominska plošča | Železničarska cesta 1 Katastrska občina: 1535-ČRNOMELJ, parcela: 1191/3 LASTNIK: SŽ TOVORNI PROMET Kolodvorska ulica 11 8340 Črnomelj | Datum odkritja: 1956 Avtor: ni podatka Postavitelj: Direkcija železnic | Dobro |  | |
| 54. | | Spominska plošča radiu osvobodilne fronte | Spominska plošča | Železničarska cesta 17 Katastrska občina: 1535-ČRNOMELJ, parcela: 672/13 | Datum odkritja: 17. 7. 1954 Avtor: arhitektka Janja Lap Postavitelj: Radio | Črke rahlo zbledele | | |

| | | | | | | | | |
|-----|--------------|---|----------------------------|--|---|-------|---|---|
| | | | | LASTNIK: Vsakokratni etažni lastniki | Ljubljana | | | |
| 55. | | Spominska plošča delu strokovnih organov predsedstva Slovenskega narodnoosvobodilnega sveta | Spominska plošča | Železničarska cesta 21 Katastrska občina: 1535 - ČRNOMELJ, parcela: *672/15 LASTNIK: Vsakokratni etažni lastniki | Datum odkritja: 21. 7. 1954 Avtor: ing. Brilej Postavitelj: Državni sekretariat za gospodarstvo | Dobro |  | |
| 56. | 28690 | Lokomotiva, serija 25018 | Lokomotiva, javni spomenik | Železniška postaja (v parku) Katastrska občina: 1535-ČRNOMELJ, parcela: 1191/2 LASTNIK: Več lastnikov | Datum odkritja: 23.4.1983 Avtor: ni podatka Postavitelj: Občina Črnomelj in družbenopolitične organizacije | Dobro |  | Lokomotiva je služila za proizvodnjo el. energije med 2. svetovno vojno |
| 57. | 19323 | Spomenik partizanskim letališčem | Skulptura | Železniška postaja (v parku) Katastrska občina: 1535-ČRNOMELJ, parcela: 618 LASTNIK: Občina Črnomelj | Datum odkritja: 22. 7. 1954 Avtor: ni podatka Postavitelj: letalci JRV garnizona Ljubljana in Letalska zveza Slovenije | Dobro |  | |

| SVIBNIK | | | | | | | | |
|-----------|-------|---|------------------|---|---|-------|--|---|
| 58. | | V spomin na požig vasi in 10 vaščanov padlih za svobodo | Spominska plošča | Svibnik 6 Katastrska občina: 1541 - LOKA, parcela: *215 LASTNIK: Fizična oseba | Datum odkritja: 2012 Avtor: ni podatka Postavitelj: vaščani ob 70. letnici dogodka | Dobro |  | |
| VOJNA VAS | | | | | | | | |
| 59. | | Spominska plošča v zahvalo in spomin na dejanja v vojni za samostojno Slovenijo | Spominska plošča | Vojna vas 15a Katastrska občina: 1541-LOKA, parcela: 2135/6 LASTNIK: Fizična oseba | Datum odkritja: 23.10.2006 Avtor: ni podatka Postavitelj: Zveza veteranov vojne za Slovenijo | Dobro |  | |
| 60. | 19321 | Spomenik predvojnemu revolucionarju Ivanu Kromarju | Nagrobnik | Pokopališče Katastrska občina: 1535 - LOKA, parcela: 2060/1 LASTNIK: Občina Črnomelj | Datum odkritja: 23. 4. 1922 Avtor: nagrobnik je izdelal Jožef Jerman Postavitelj: Društvo Sokol | Dobro |  | |
| 61. | | V spomin na padle in pomorjene | Spomenik | Pokopališče, zahodno od cerkve | Datum odkritja: 24.11.1996 | Dobro | | Na spomeniku je napis, da je bil leta 1997 poškodovan |



| | | | | | | | | | |
|------------------|--|---|---------------------|--|---|-------|---|---|--|
| | | domobrance ter druge zamolčane žrtve vojne in dogodkov po vojni iz župnije Črnomelj | | Katastrska občina: 1541 – LOKA, parcela: 2060/1 LASTNIK: Občina Črnomelj | Avtor: arhitekt Jure Jaklič in kamnosek Peter Plut Postavitelj: Odbor za postavitve spominskega obeležja padlim in pomorjenim domobrancem in drugim zamolčanim žrtvam vojne 1941-1945 v župniji Črnomelj | |  | | |
| 62 | | Spomenik padlim partizanom | Spomenik, nagrobnik | Pokopališče, na starem delu Katastrska občina: 1535 - LOKA, parcela: 2060/1 LASTNIK: Občina Črnomelj | Datum odkritja: ni podatka Avtor: ni podatka Postavitelj: ni podatka | Dobro |  | Obnovljen 2014 (ZB Črnomelj in Občina Črnomelj) | |
| 63. | | Spominska plošča padlim partizanom | Spominska plošča | Pokopališče, na obzidju pokopališča vzdana v obcestni oporni zid Katastrska občina: 1541 – LOKA, parcela: 2060/1 LASTNIK: Občina Črnomelj | Datum odkritja: 27. 4. 1952 Avtor: ni podatka Postavitelj: Mestni odbor Zveze borcev Črnomelj | Dobro |  | | |
| VRANOVIČI | | | | | | | | | |
| 64. | | V spomin na padle vaščane v narodnoosvobo- | Spominska plošča | Gasilni dom Katastrska | Datum odkritja: 12.8.1971 | Dobro | | | |

| | | | | | | | | |
|-----|--|--|---------------|--|--|-------|---|--|
| | | dilni vojni | | <p>občina: 2675 - VRANOVIČI, parcela: *83/2</p> <p>LASTNIK: PGD Vranoviči Vranoviči 17 8332 Gradac</p> | <p>Avtor: ni podatka</p> <p>Postavitelj: vaščani</p> | |  | |
| 65. | | V spomin na prvi napad na italijansko vojaško stražo | Naravni kamen | <p>Pri vranoviškem železniškem mostu</p> <p>Katastrska občina: 2675-VRANOVIČI, parcela: 1490/2</p> <p>LASTNIK: Fizična oseba</p> | <p>Datum odkritja: 11. 8. 1998</p> <p>Avtor: ni podatka</p> <p>Postavitelj: Zveza borcev Črnomelj</p> | Dobro |  | <p>Na mestu sedanjega je bil 24.7.1960 postavljen bronast spomenik NOB, ki je bil 30. 5. 1996 odtujen. Avtor je bil Jakob Savinšek</p> |



INDIVIDUALNI GROBOVI V VOJNI VASI⁴

| | | | | |
|---|---|--|--------------|---|
| <p>Spomenik, grob padlih Paunovič Pera in Jova, Grahek Antona in Brajec Ignaca (1942)</p> | <p>Spomenik, nagrobnik na pokopališču</p> | <p>Vojna vas – na starem delu pokopališča – desno ob gozdu</p> | <p>Dobro</p> |  |
| <p>Spomenik, nagrobnik Polenčič Stanka (1942)</p> | <p>Spomenik, nagrobnik na pokopališču</p> | <p>Vojna vas – na starem delu pokopališča – desno ob gozdu</p> | <p>Dobro</p> |  |
| <p>Spomenik, nagrobnik Kordič Nikole (1943)</p> | <p>Spomenik, nagrobnik na pokopališču</p> | <p>Vojna vas – na starem delu pokopališča – desno ob gozdu</p> | <p>Dobro</p> |  |
| <p>Spomenik, nagrobnik Bregar Ivana (1943) in Pezdirc Janeza (1942)</p> | <p>Spomenik, nagrobnik na pokopališču</p> | <p>Vojna vas – na starem delu pokopališča – ob gozdu</p> | <p>Dobro</p> |  |

⁴ Spominska obeležja posvečena padlim partizanom, brez EŠD (Katastrska občina: 1535 - LOKA, parcela: 2060/1)

| | | | | |
|--|---|---|--------------|---|
| <p>Spomenik, nagrobnik Jambrošič Ignaca (1943)</p> | <p>Spomenik, nagrobnik na pokopališču</p> | <p>Vojna vas – na starem delu pokopališča, obzidje ob gozdu</p> | <p>Dobro</p> |  |
| <p>Spomenik, nagrobnik Kozem Antona (1944)</p> | <p>Spomenik, nagrobnik na pokopališču</p> | <p>Vojna vas – na starem delu pokopališča, obzidje ob gozdu</p> | <p>Dobro</p> |  |




Seznam spomenikov in spominskih obeležij v KS Dobliče

| Zap. št. | EŠD | Ime ali naziv spomenika ali obeležja | Oblika (spominska plošča, skulptura,..) | Lokacija (hišna št., parc. št., k.o.) | Kdo je obeležje oz. spomenik postavil | Stanje ¹ | Slika | Opombe |
|-----------------|-----|---|---|---|---|---------------------|---|--|
| BISTRICA | | | | | | | | |
| 1. | | Spominska plošča padlima lovcema | Spominska plošča | Bistrica pri Črnomlju- ob lovskem domu LD Loka Črnomelj Katastrska občina: 1539- MAVRLEN, parcela: *328 <u>LASTNIK:</u> Lovska družina Loka | Datum odkritja: 12.6.1955 Avtor: Jakob Savinšek Postavitelj: Lovska družina Loka | Dobro |   | Spominska plošča je bila najprej na naslovu Miklarji 1, katastrska občina: 1539-MAVRLEN, parcela: *338/1 Datum odkritja: 12.6.1955 Avtor: Jakob Savinšek Postavitelj: Lovska družina Loka Spominska plošča je bila prestavljena 24.8.2015 in stoji sedaj ob lovskem domu LD Loka Črnomelj na Bistrici pri Črnomlju |
| DOBLIČE | | | | | | | | |
| 2. | | Spominska plošča posvetovanju – zborovanju kmetijskih strokovnjakov | Spominska plošča | Nekdanja šola, hišna št. 36 Katastrska občina: 1540- DOBLIČE, parcela: *81 | Datum odkritja: 12. 12. 1954 Avtor: ni podatka Postavitelj: Društvo kmetijskih inženirjev in tehnikov Ljudske republike Slovenije | Dobro | | |

¹ Ocena odraža subjektivno mnenje, pristojnost za dajanje ocen je z zakonom prepuščena ZVKD.


| | | | | | | | | |
|----|--|--|---------------------|---|---|----------------------------------|---|--|
| | | | | <p>LASTNIK: Fizična oseba</p> | | |  | |
| 3, | | Spominska plošča Jožetu Mirtiču - Zidarju | Spominska plošča | <p>Nekdanja šola, hišna št. 36</p> <p>Katastrska občina: 1540- DOBLIČE, parcela: *81</p> <p>LASTNIK: Fizična oseba</p> | <p>Datum odkritja: 28.6.1956</p> <p>Avtor: ni podatka</p> <p>Postavitelj: ni podatka</p> | Dobro, obnovljen leta 2012 |  | |
| 4. | | Spominska plošča partizanskim prosvetnim tečajem | Spominska plošča | <p>Nekdanja šola, hišna št. 36</p> <p>Katastrska občina: 1540- DOBLIČE, parcela: *81</p> <p>LASTNIK: Fizična oseba</p> | <p>Datum odkritja: 21. 7. 1954</p> <p>Avtor: ni podatka</p> <p>Postavitelj: Združenja prosvetnih delavcev Slovenije</p> | Dobro |  | |
| 5. | | Spominska plošča padlim borcem in žrtvam fašizma | Spominska plošča | <p>Gasilski dom Dobliče</p> <p>Katastrska občina: 1540 - DOBLIČE, parcela: 141/3</p> <p>LASTNIK: Prostovoljno gasilsko društvo Dobliče</p> | <p>Datum odkritja: 27.7.1980</p> <p>Avtor: ni podatka</p> <p>Postavitelj: Krajevni odbor Zveze združenj borcev Dobliče</p> | Dobro |  | |

| | | | | | | | | |
|----|--|--|---|--|---|-------|---|--|
| 6. | | Spominska plošča ob odprtju belokranjskega vodovoda | Spominska plošča | Vodovodno zajetje Dobliče Katastrska občina: 1540 - DOBLIČE, parcela: 512/1 <u>LASTNIK:</u> Občina Črnomelj | Datum odkritja: 1958 Avtor: ni podatka Postavitelj: Komunala Črnomelj | Dobro |  | |
| 7. | | Spominska plošča ob 50 letnici obratovanja belokranjskega vodovoda in zahvala 5. umrlim graditeljem vodovoda | Spominska plošča | Vodovodno zajetje Dobliče Katastrska občina: 1540 - DOBLIČE, parcela: 512/1 <u>LASTNIK:</u> Občina Črnomelj | Datum odkritja: november 2008 Avtor: ni podatka Postavitelj: Komunala Črnomelj | Dobro |  | |
| 8. | | Spominska plošča v zahvalo in spomin na dejanja v vojni za samostojno Slovenijo | Spominska plošča Zveze veteranov vojne za Slovenijo | Vodovodno zajetje Dobliče Katastrska občina: 1540 - DOBLIČE, parcela: 512/1 <u>LASTNIK:</u> Občina Črnomelj | Datum odkritja: 23.6.2006 Avtor: ni podatka Postavitelj: Zveza veteranov vojne za Slovenijo | Dobro |  | |
| 9. | | Spominska plošča v zahvalo in spomin na dejanja v vojni za samostojno Slovenijo | Spominska plošča Zveze veteranov vojne za Slovenijo | Vodovodno črpališče Dobliče Katastrska občina: 1540 - DOBLIČE, parcela: 3522/9 | Datum odkritja: 23.6.2006 Avtor: ni podatka Postavitelj: Zveza veteranov vojne za Slovenijo | Dobro |  | |


| | | | | | | | | |
|----------------------|--|--|---------------------|--|--|-------------------------|---|--|
| | | | | LASTNIK: Občina Črnomelj | | | | |
| 10. | | Spominska plošča v spomin škofa Janeza Vrtina | Spominska plošča | Cerkev Dobliče Katastrska občina: 1540 - DOBLIČE, parcela: *94 LASTNIK: Rimokatoliško župnijstvo Črnomelj | Datum odkritja: 1974 Avtor: ni podatka Postavitelj: vaščani | Dobro |  | |
| 11. | | Spomenik v spomin Paula Lacknerja | Spomenik, nagrobnik | Pokopališče Dobliče Katastrska občina: 1540 - DOBLIČE, parcela: *94 LASTNIK: Rimokatoliško župnijstvo Črnomelj | Datum odkritja: ni podatka Avtor: ni podatka Postavitelj: ni podatka | Barva na črkah zbledela |  | |
| DOBLIČKA GORA | | | | | | | | |
| 12. | | Spominska plošča posvečena Centralnemu komiteju Komunistične partije Slovenije | Spominska plošča | Bivša občinska zidanica, Dobljučka gora Katastrska občina: 1540 - DOBLIČE parcela: *186 LASTNIK: Fizična oseba | Datum odkritja: 21.7.1954 Avtor: Franci Šubej Postavitelj: Zveza združenj borcev | Črke rahlo razlite |  | |

| | | | | | | | | |
|------------------------|--|---|---------------------------|---|--|--|--|--|
| 13. | | Spominska plošča posvečena delu sekretarja Izvršilnega odbora Osvobodilne fronte Borisu Kidriču | Spominska plošča | Kidričeva zidanica, Doblička gora Katastrska občina: 1540 - DOBLIČE parcela: *184 <u>LASTNIK:</u> Fizična oseba | Datum odkritja: 21.7.1954 Avtor: Franci Šubelj Postavitelj: Zveza borcev | Črke zbledele, slabo viden napis. Spodnji del plošče odlomljen |  | |
| 14. | | Spominska plošča posvečena delovanju Centralnega komiteja Komunistične partije Slovenije in Izvršilnega odbora Osvobodilne fronte | Spominska plošča | Plavčeva zidanica, Doblička gora Katastrska občina: 1540 - DOBLIČE parcela: *240/2 <u>LASTNIK:</u> Fizična oseba | Datum odkritja: 21.7.1954 Avtor: Franci Šubelj Postavitelj: Zveza borcev | Črke zbledele, slabo viden napis |  | |
| GRDANJI SKEDENJ | | | | | | | | |
| 15. | | Spominska plošča delovanju narodnoosvobodilnega boja | Spominska plošča na kamnu | Odcep gozdne ceste Grdanji Skedenj Katastrska občina: 1539 - MAVRLEN, parcela: 2726/1 <u>LASTNIK:</u> Fizična oseba | Datum odkritja: 8.9.1983 Avtor: ni podatka Postavitelj: Zveza borcev | Dobro |  | |



GRIČ

| | | | | | | | | |
|-----|--|-------------------------------|----------|--|--|---------------|---|-----------------------------------|
| 16. | | Spomenik padlemu Antonu Jakši | Spomenik | Grič - gozd Katastrska občina: 1539 - MAVRLEN, parcela:4115 <u>LASTNIK:</u> Fizična oseba | Datum odkritja: ni podatka Avtor: ni podatka Postavitelj: ni podatka | Črke zbledele |  | Anton Jakša padel 17. 10. 1942 |
|-----|--|-------------------------------|----------|--|--|---------------|---|-----------------------------------|



MIKLARJI

| | | | | | | | | |
|-----|--|--|------------------|--|--|-------|---|---|
| 17. | | Spominska plošča v spomin na prvo bivališče belokranjskih partizanov | Spominska plošča | Miklarji 1 Katastrska občina: 1539 - MAVRLEN, parcela: *338/1 <u>LASTNIK:</u> Fizična oseba | Datum odkritja: 22.7.1959 Avtor: Jakob Savinšek Postavitelj: : Zveza borcev narodnoosvobodilne vojne | Dobro |  | Plošča se hrani na ZVKDS, OE Novo mesto |
|-----|--|--|------------------|--|--|-------|---|---|

ŽIDOVEC



| | | | | | | | | |
|-----|--|--|-----------------------------------|---|---|--|---|--|
| 18. | | Brunarica (bivališče 1. čete belokranjskih partizanov 1941) in spominsko besedilo na kamnu poleg brunarice | Spominsko obeležje- napis v skalo | Židovec, Miklarji Katastrska občina: 1539 - MAVRLEN, parcela: 4789/148 <u>LASTNIK:</u> Fizična oseba | Datum odkritja: 22. 7. 1959 Avtor: ni podatka Postavitelj: Območni odbor Zveze združenj borcev za vrednote narodnoosvobodilne vojne | Brunarica uničena. Napis na sklali zbledel |   | |
|-----|--|--|-----------------------------------|---|---|--|---|--|

Seznam spomenikov in spominskih obeležij v KS Dragatuš

| Zap. št. | EŠD | Ime ali naziv spomenika ali obeležja | Oblika (spominska plošča, skulptura ...) | Lokacija (hišna št., parc.št., k.o.) | Kdo je obeležje oz. spomenik postavil | Stanje ¹ | Slike | Opombe |
|----------------------|-----|---|--|--|--|---------------------|--|--|
| BELČJI VRH | | | | | | | | |
| 1. | | Spomenik posvečen enajstim žrtvam narodnoosvobodilne vojne | Spomenik | Belčji Vrh pred hišno št. 13 Katastrska občina: 1551 – BELČJI VRH, parcela: *10/2 LASTNIK: Fizična oseba | Datum odkritja: 4. 5. 1955 Avtor: Boris Kobe Postavitelj: vaščani Belčjega Vrha | Dobro |  | |
| DOLENJI SUHOR | | | | | | | | |
| 2. | | Spominska plošča v zahvalo in spomin na dejanja v vojni za samostojno Slovenijo | Spominska plošča | Dolenji Suhor 15 Katastrska občina: 1556 – STARA LIPA, parcela: 2660/2 LASTNIK: Fizična oseba | Datum odkritja: 23. 10. 2006 Avtor: ni podatka Postavitelj: Zveza veteranov vojne za Slovenijo | Dobro |  | Obeležitev kraja skladiščenja orožja in opreme v času osamosvojitvene vojne |
| DRAGATUŠ | | | | | | | | |
| 3. | | Spominska plošča na kraju kjer je pesnik Oton Župančič preživel svoje otroštvo | Spominska plošča | Dragatuš 22 Katastrska občina: 1550 – DRAGATUŠ, parcela: 1090/1 | Datum odkritja: 1974 Avtor: ni podatka Postavitelj: | Dobro | | Spomin na otroštvo, ki ga je Oton Župančič preživel v Dragatušu v letih 1880 do 1892 |

¹ Ocena odraža subjektivno mnenje, pristojnost za dajanje ocen je z zakonom prepuščena ZVKD.

| | | | | | | | | | |
|-----------------------|------|---|------------------|---|--|-------|--|---|--|
| | | | | LASTNIK: Fizična oseba | Belokranjsko muzejsko društvo | |  | | |
| 4. | 9375 | Spomenik predvojnim demonstracijam, bombardiranju ter padlim borcem narodnoosvobodilnega boja in žrtvam fašizma | Spomenik | Na trgu v Dragatušu Katastrska občina: 1550 – DRAGATUŠ, parcela: *329 ali 1215/1 LASTNIK: Občina Črnomelj | Datum odkritja: 5. 5. 1955 Avtor: Boris Kobe Postavitelj: Zveza borcev narodnoosvobodilnega boja | Dobro |  | Demonstracijam (ob volitvah 5. maja 1935) in bombardiranju Dragatuša (5.5.1944) ter padlim borcem in žrtvam fašizma | |
| 5. | | Kapelica in spominska plošča | Spominska plošča | Na trgu v Dragatušu Katastrska občina: 1550 – DRAGATUŠ, parcela: 1276/1 LASTNIK: Rimokatoliško župnijstvo v Dragatušu | Datum odkritja: ni podatka Avtor: ni podatka Postavitelj: ni podatka | Dobro |  | V tej kapelici je zapisanih 24 imen - mož, fantov, dveh duhovnikov in enega dekleta žrtve komunistične revolucije | |
| DRAGOVANJA VAS | | | | | | | | | |
| 6. | | Spominska plošča slovenskemu slikarju Mihaelu Kambiču | Spominska plošča | Dragovanja vas 10 Katastrska | Datum odkritja: 14. 9. 1985 | Dobro | | | |


| | | | | | | | | |
|--------------|--|--|-----------------|--|--|---|---|--|
| | | | | <p>občina: 1549 – TANČA GORA, parcela: *44</p> <p>LASTNIK: Fizična oseba</p> | <p>Avtor: Mladen Brancelj</p> <p>Postavitelj: Belokranjsko muzejsko društvo</p> | |  | |
| GOLEK | | | | | | | | |
| 7. | | Nagrobna plošča - v spomin komisarja na Krupi Matije Primiča | Nagrobna plošča | <p>Cerkev, Golek pri Dragatušu</p> <p>Katastrska občina: 1548 – GOLEK, parcela: *1</p> <p>LASTNIK: Rimokatoliško župnijstvo v Dragatušu</p> | <p>Datum odkritja: 1857</p> <p>Avtor: ni podatka</p> <p>Postavitelj: ni podatka</p> | Napis težje berljiv. Barva na črkah zbledela, potrebno obnove |  | <p>Hier routh der Wohlgeborne herr Mathias Primitz. Bezirks-comisar zu Krupp. Gutsbesitzer zu Thurnau geboren in Glinik Pfarre St. Marein am 24 februar 1792 gestorben am 15 januar 1855 und dessen Hemahlinn Anna Friderica de Paunovizh nata Loffler geboren 1795, gestorben am 27 Februar 1956. Ruhe Ihrer Asche Aus Dankbarkeit dem edlen Stifler dir Kirche in Guhnische 1857</p> <p>Prevod: Tukaj počiva blagorojeni Matija Primič. Okrajni komisar na Krupi. Zemljeposestnik na Thurnau, rojen v Glinku, fara Sv. Marin, 24. februarja 1792, umrl 15. januarja 1855 in njegova žena Ana Friderika de Paunovič, rojena Loffler, rojena 1795, umrla 27. februarja 1856. Mir</p> |

njihovem pepelu iz
zahvalnosti
plemenitemu
ustanovitelju cerkve v
Kuničih 1857




KVASICA




| | | | | | | | | |
|----|-------|--|----------|---|--|-------|---|---|
| 8. | 19322 | V spomin ob napadu na italijansko vojaško 1. kolono in boj IV. kordunaške udarne brigade | Spomenik | Kvasica - v okolici vasi; ob cesti Vinica-Črnomelj Katastrska občina: 1549 – TANČA GORA, parcela: 5092 LASTNIK: Republika Slovenija | Datum odkritja: 11. 10. 1959 Avtor: Jakob Savinšek Postavitelj: ni podatka | Dobro |  | Obnovljeno v letu 2014 - ZB Črnomelj in Občina Črnomelj |
|----|-------|--|----------|---|--|-------|---|---|


MALA LAHINJA

| | | | | | | | | |
|----|--|---|------------------|--|--|-------|--|---|
| 9. | | Spominska plošča v zahvalo in spomin na dejanja v vojni za samostojno Slovenijo | Spominska plošča | Mala Lahinja 10 Katastrska občina: 1551 – BELČJI VRH, parcela: *111/1 LASTNIK: Fizična oseba | Datum odkritja: 23.10.2006 Avtor: ni podatka Postavitelj: Zveza veteranov vojne za Slovenijo | Dobro |  | Obeležitev kraja skladiščenja orožja in opreme v času osamosvojitvene vojne |
|----|--|---|------------------|--|--|-------|--|---|



MALI NERAJEC


| | | | | | | | | |
|-------------------|--|---|------------------|---|--|-------|--|---|
| 10. | | Spominska plošča v zahvalo in spomin na dejanja v vojni za samostojno Slovenijo | Spominska plošča | Mali Nerajec 1 Katastrska občina: 1550 – DRAGATUŠ, parcela: 396 <u>LASTNIK:</u> Fizična oseba | Datum odkritja: 23. 6. 2006 Avtor: ni podatka Postavitelj: Zveza veteranov vojne za Slovenijo | Dobro |  | Obeležitev kraja skladiščenja orožja in opreme v času osamosvojitvene vojne |
| 11. | | Spominska plošča v zahvalo in spomin na dejanja v vojni za samostojno Slovenijo | Spominska plošča | Mali Nerajec 6 Katastrska občina: 1550 – DRAGATUŠ, parcela: 364/5 <u>LASTNIK:</u> Fizična oseba | Datum odkritja: 23. 10. 2006 Avtor: ni podatka Postavitelj: Zveza veteranov vojne za Slovenijo | Dobro |  | Obeležitev kraja skladiščenja orožja in opreme v času osamosvojitvene vojne |
| TANČA GORA | | | | | | | | |
| 12. | | Spominska plošča v zahvalo in spomin na dejanja v vojni za samostojno Slovenijo | Spominska plošča | Tanča gora 17a Katastrska občina: 1549 – TANČA GORA, parcela: 3835/1 <u>LASTNIK:</u> Fizična oseba | Datum odkritja: 23. 6. 2006 Avtor: ni podatka Postavitelj: Zveza veteranov vojne za Slovenijo | Dobro |  | Obeležitev kraja skladiščenja orožja in opreme v času osamosvojitvene vojne |

| | | | | | | | | |
|-----------------------|--|--|------------------|---|---|---------------------|--|---|
| 13. | | Spomenik padlim vaščanom v spomin osmim žrtvam narodnoosvobodilnega boja iz Tanče Gore | Spomenik | Tanča gora - nasproti kapelice Katastrska občina: 1549 – TANČA GORA, parcela: *164 <u>LASTNIK:</u> Fizična oseba | Datum odkritja: 4. 8. 1957 Avtor: ni podatka Postavitelj: vaščani | Dobro |  | |
| 14. | | Spomenik na grobu borca 4. kordunaške udarne brigade z italijansko kolono | Spomenik | V gozdu pri cerkvi sv. Ane, zahodno od vasi Tanča Gora Katastrska občina: 1549 – TANČA GORA, parcela: 1827 <u>LASTNIK:</u> Fizična oseba | Datum odkritja: 22. 7. 1954 Avtor: Franc Štajdohar Postavitelj: ni podatka | Potreben obnove |  | |
| VELIKI NERAJEC | | | | | | | | |
| 15. | | Spominska plošča v zahvalo in spomin na dejanja v vojni za samostojno Slovenijo | Spominska plošča | Veliki Nerajec 6 Katastrska občina: 1550 – DRAGATUŠ, parcela: *354 <u>LASTNIK:</u> Fizična oseba | Datum odkritja: 23. 6. 2006 Avtor: ni podatka Postavitelj: Zveza veteranov vojne za Slovenijo | Začasno odstranjena |  | Obeležitev kraja skladiščenja orožja in opreme v času osamosvojitvene vojne |



| | | | | | | | | |
|-----|--|---|------------------|--|--|-------|--|--|
| 16. | | Spominska plošča v zahvalo in spomin na dejanja v vojni za samostojno Slovenijo | Spominska plošča | Veliki Nerajec 20 Katastrska občina: 1550 – DRAGATUŠ parcela: 57 <u>LASTNIK:</u> Fizična oseba | Datum odkritja: 23. 10. 2006 Avtor: ni podatka Postavitelj: Zveza veteranov vojne za Slovenijo | Dobro |  | Obeležite kraja skladiščenja orožja in opreme v času osamosvojitvene vojne |
|-----|--|---|------------------|--|--|-------|--|--|

ZAPUDJE



| | | | | | | | | |
|-----|--|---|----------|---|---|---|---|--|
| 17. | | Spomenik padlim in ubitim vaščanom s strani italijanskega okupatorja | Spomenik | Zapudje - na začetku vasi Katastrska občina: 1550 – DRAGATUŠ parcela: 3727 <u>LASTNIK:</u> Fizična oseba | Datum odkritja: 4.5.1955 Avtor: Boris Kobe Postavitelj: vaščani | Nekatere črke potrebno ponovno obarvat rdeče, saj so zbledele |  | |
| 18. | | Spomenik na skupnem grobu ubitih vaščanov Zapudja s strani italijanskega okupatorja | Spomenik | Pokopališče Zapudje Katastrska občina: 1550 – DRAGATUŠ parcela: 3472 <u>LASTNIK:</u> Rimokatoliško župnijstvo v | Datum odkritja: 19.8.1962 Avtor: ni podatka Postavitelj: ni podatka | Nekatere črke potrebno ponovno obarvat rdeče, saj so zbledele |  | |

| | | | | Dragatušu | | | | |
|-----|--|---|------------------|---|---|--|---|---|
| 19. | | Spominska plošča v zahvalo in spomin na dejanja v vojni za samostojno Slovenijo | Spominska plošča | <p>Zidanica v Zapudju, na zahodnem delu vasi</p> <p>Katastrska občina: 1550 – DRAGATUŠ parcela: 4448</p> <p><u>LASTNIK:</u> Fizična oseba</p> | <p>Datum odkritja: 23. 6. 2006</p> <p>Avtor: ni podatka</p> <p>Postavitelj: Zveza veteranov vojne za Slovenijo</p> | <p>Plošča odstranjena iz objekta, najverjetneje zaradi prenove objekta</p> |  | Obeležitev kraja skladiščenja orožja in opreme v času osamosvojitvene vojne |



Seznam spomenikov in spominskih obeležij v KS Griblje

| Zap. št. | EŠD | Ime ali naziv spomenika ali obeležja | Oblika (spominska plošča, skulptura,..) | Lokacija (hišna št., parc.št., k.o.) | Kdo je obeležje oz. spomenik postavil | Stanje ¹ | Slike | Opombe |
|------------------|-----|--|---|---|---|---------------------|---|--------|
| CERKVIŠČE | | | | | | | | |
| 1. | | Spominska plošča padlim domačinom | Spominska plošča | Gasilni dom Cerkevšče Katastrska občina: 2676 – CERKVIŠČE, parcela: 2093/1 LASTNIK: PGD Cerkevšče | Datum odkritja: 15.7.1961 Avtor: ni podatka Postavitelj: Krajevni odbor Zveze borcev narodnoosvobodilne vojne | Dobro |  | |
| GRIBLJE | | | | | | | | |
| 2. | | V hiši, ki je stala na tem kraju se je rodil univ. profesor dr. Niko Županič (Zupanič) | Spominska plošča | Griblje 35 Katastrska občina: 1544 – GRIBLJE, parcela: *98/1 LASTNIK: Fizična oseba | Datum odkritja: 1973 Avtor: ni podatka Postavitelj: Belokranjsko muzejsko društvo | Dobro |  | |




¹ Ocena odraža subjektivno mnenje, pristojnost za dajanje ocen je z zakonom prepuščena ZVKD.

| | | | | | | | | |
|----|-------|---|----------|---|--|-----------------|---|--|
| 3. | 19324 | Spomenik napadu na italijanske mejne policiste | Spomenik | Cesta Črnomelj – Griblje Katastrska občina: 2676 – CERKVIŠČE, parcela: 2331 <u>LASTNIK:</u> Fizična oseba | Datum odkritja: 24. 7. 1960 Avtor: kipar Jakob Savinšek Postavitelj: ni podatka | Potreben obnove |  | |
| 4. | 19326 | Spomenik padlim partizanom in žrtvam v narodnoosvobodilnem boju | Spomenik | Podružnična šola Griblje (pred šolo) Katastrska občina: 1544 – GRIBLJE, parcela: 9/4 <u>LASTNIK:</u> Občina Črnomelj | Datum odkritja: 10.9.1961 Avtor: ni podatka Postavitelj: Krajevni odbor Zveze borcev Griblje | Dobro |  | |




Seznam spomenikov in spominskih obeležij v KS Kanižarica

| Zap. št. | EŠD | Ime ali naziv spomenika ali obeležja | Oblika (spominska plošča, skulptura,..) | Lokacija (hišna št., parc.št., k.o.) | Kdo je obeležje oz. spomenik postavil | Stanje ¹ | Slika | Opombe |
|-------------------|-----|--|---|---|---|---------------------|---|---|
| BLATNIK | | | | | | | | |
| 1. | | Spomenik pobitim partizanom | Spomenik | Blatnik pri Črnomlju, severno od vasi (gozd) Katastrska občina: 1540 – DOBLIČE, parcela: 1889/2 LASTNIK: Fizična oseba | Datum odkritja: 27. 7. 1980 Avtor: ni podatka Postavitelj: Zveza borcev Črnomelj | Dobro |  | Po evidenci ZVKD-NM je bil odkrit 27. 7. 1980, sami pa smo imeli kot datum zapisano 22.7.1978 |
| KANIŽARICA | | | | | | | | |
| 2. | | Spominska plošča delovanju premogovnika Kanižarica v obdobju 1941-1945 | Spominska plošča | Kanižarica 15a Katastrska občina: 1540 – DOBLIČE, parcela: 2229/20 LASTNIK: Kegljaški klub Bela krajina Kanižarica 15b 8340 ČRNOMELJ | Datum odkritja: 3.7.1987 Avtor: ni podatka Postavitelj: Rudarji Kanižarice | Črke slabo vidne |  | |

¹ Ocena odraža subjektivno mnenje, pristojnost za dajanje ocen je z zakonom prepuščena ZVKD.


| | | | | | | | | |
|----|-------|---|---|---|---|---------------|---|--|
| 3. | 19317 | Spominska plošča partizanski bolnišnici | Spominska plošča | <p>Na stavbi nekdanje rudniške restavracije, danes trgovine, Kanižarica 17</p> <p>Katastrska občina: 1540 – DOBLIČE, parcela: 2229/5</p> <p>LASTNIK: TKT trgovina, kmetijstvo, turizem d.o.o., Kanižarica 17 8340 ČRNOMELJ</p> | <p>Datum odkritja: 21. 7. 1954</p> <p>Avtor: ni podatka</p> <p>Postavitelj: ni podatka</p> | Dobro |  | |
| 4. | | Spominska plošča delovanju KP | Spominska plošča | <p>Kanižarica 33</p> <p>Katastrska občina: 1540 – DOBLIČE, parcela: 2214/1</p> <p>LASTNIK: Fizična oseba</p> | <p>Datum odkritja: 2. 7. 1977</p> <p>Avtor: ni podatka</p> <p>Postavitelj: Okrožni komite Zveze komunistov Slovenije, Črnomelj</p> | Črke zbledele |  | |
| 5. | 19941 | Stolp Kanižarica - Rudnik | Območje nekdanjega vhoda v rudnik s stolpom | <p>Kanižarica 41</p> <p>Katastrska občina: 1540 – DOBLIČE, parcela: 2342/121</p> <p>LASTNIK: Rudnik Kanižarica v zapiranju d.o.o. Kanižarica 41, 8340 ČRNOMELJ</p> | <p>Datum odkritja: 1958-1963</p> <p>Avtor: ni podatka</p> <p>Postavitelj: Rudnik Kanižarica</p> | |  | |

Seznam spomenikov in spominskih obeležij v KS Petrova vas


| Zap .št. | EŠD | Ime ali naziv spomenika ali obeležja | Oblika (spominska plošča, skulptura,..) | Lokacija (hišna št., parc.št., k.o.) | Kdo je obeležje oz. spomenik postavil | Stanje ¹ | Slike | Opombe |
|--------------------|------|---|---|--|---|--------------------------------------|---|------------------------------------|
| LOKVE | | | | | | | | |
| 1. | 9385 | Spomenik posvečen Francu Rozmanu – Stanetu in drugim umrlim v nesreči 7/11-1944 in delovanju Glavnega štaba narodnoosvobodilne vojske in partizanskih odredov Slovenije od decembra 1944 do osvoboditve | Spomenik | LOKVE (začetek gozda) Katastrska občina: 1536 - TALČJI VRH, parcela: 283 <u>LASTNIK:</u> Občina Črnomelj | Datum odkritja: 22. 7. 1952 Avtor: Branko Kocmut Postavitelj: ni podatka | Spomenik je redno vzdrževan |  | |
| MIHELJA VAS | | | | | | | | |
| 2. | | Spominska plošča padlim žrtvam 2. svetovne vojne | Spominska plošča | Mihelja vas 3 Katastrska občina: 1534 - PETROVA VAS, parcela: *370 <u>LASTNIK:</u> Fizična oseba | Datum odkritja: ni podatka Avtor: Marko Župančič Postavitelj: ni podatka | Dobro stanje, pred kratkim obnovljen |  | Na ZVKD jo locirajo v Petrovi vasi |
| 3. | | Spominska plošča podružnici Tanjug-a (Telegrafska agencija nove Jugoslavije) za Slovenijo | Spominka plošča | Mihelja vas 11 Katastrska občina: 1534 - PETROVA VAS, parcela: *66 <u>LASTNIK:</u> Fizična oseba | Datum odkritja: 21.7.1954 Avtor: ni podatka Postavitelj: Tanjug Ljudske Republike Slovenije | Dobro |  | |

¹ Ocena odraža subjektivno mnenje, pristojnost za dajanje ocen je z zakonom prepuščena ZVKD.


PETROVA VAS

| | | | | | | | | |
|----|--|---|----------|--|---|------------------|--|--|
| 4. | | Spomenik posvečen 31. padlim borcem in 16. žrtvam iz Petrove vasi in okoliških vasi | Spomenik | Pokopališče, Petrova vas Katastrska občina: 1534 - PETROVA VAS, parcela: 233/2 LASTNIK: Občina Črnomelj | Datum odkritja: 20. 11. 1968 Avtor: Jurij Jaklič (arhitekt) Postavitelj: ni podatka | Črke so zbledele |  | |
|----|--|---|----------|--|---|------------------|--|--|

ROŽANEC

| | | | | | | | | |
|----|-----|----------------------------|----------------|---|--|------------------------------|---|---|
| 5. | 632 | Arheološki spomenik Mitrej | Relief v skali | Rožanec Katastrska občina 1534 – PETROVA VAS, parcela: 4262/2 LASTNIK: Občina Črnomelj | Datum odkritja: ni podatka Avtor: ni podatka Postavitelj: ni podatka | Relief se spira zaradi dežja |  | »Na podlagi 16. člena Zakona o varstvu kulturne dediščine (Ur. list RS št. 7/99 in št. 110/02 ZGO-1) in Odloka o razglasitvi Mitreja v Rožancu za kulturni spomenik državnega pomena (Ur. list RS št. 81/99 in št. 115/03), se zaznamuje razglasitev nepremičnine za KULTURNI SPOMENIK DRŽAVNEGA POMENA. « (Zemljiška knjiga) |
|----|-----|----------------------------|----------------|---|--|------------------------------|---|---|

RUČETNA VAS




| | | | | | | | | |
|----|--|--|------------------|---|---|--|---|--|
| 6. | | Spominska plošča partizanskim propagandistom in dopisnikom na drugi tečaj (24. 8. – 15. 9. 1944) | Spominska plošča | Ručetna vas 11 Katastrska občina: 1534 - PETROVA VAS, parcela: *109 LASTNIK: Fizična oseba | Datum odkritja: ni podatka Avtor: ni podatka Postavitelj: Aktiv partizanskih novinarjev Društva novinarjev Slovenije | |  | Spominska plošča bila leta 2012 poslana na »ZVKD« Novo mesto |
|----|--|--|------------------|---|---|--|---|--|

Seznam spomenikov in spominskih obeležij v KS Sinji vrh

| Zap. št. | EŠD | Ime ali naziv spomenika ali obeležja | Oblika (spominska plošča, skulptura,..) | Lokacija (hišna št., parc.št., k.o.) | Kdo je obeležje oz. spomenik postavil | Stanje ¹ | Slika | Opombe |
|---------------|-------|--|---|--|---|---------------------|-------|--|
| DAMELJ | | | | | | | | |
| 1 | 23890 | Spominska plošča poti slovenske delegacije na II. zasedanje Avnoja | Spominska plošča | Žagarjev mlin, Damelj Katastrska občina: 1561 - DAMELJ, parcela: +82/1 LASTNIK: Fizična oseba | Datum odkritja: 1971 Avtor: ni podatka Postavitelj: Mladina Slovenije | Dobro | | |
| 2. | | Najjužnejša točka Slovenije | Obeležje | Kot pri Damlju Katastrska občina: 1561 - DAMELJ, parcela: 29/23 LASTNIK: SLP² | Datum odkritja: 1997 Avtor: ni podatka Postavitelj: Turistično društvo Sinji Vrh | Dobro | | |
| 3. | | Francoski kamen | Kamen | Na pešpoti Damelj-Radenci Katastrska občina: 1560- SINJI VRH, parcela: 4100/13 | Datum odkritja: ni podatka Avtor: domačini oz. vaščani Postavitelj: domačini oz. vaščani | Dobro | | Ohranjeno je, da so se leta 1813 pod Daljnimi njivami domačini grdo znesli nad francoskimi vojaki. Na tem mestu je danes francoski kamen |



¹ Ocena odraža subjektivno mnenje, pristojnost za dajanje ocen je z zakonom prepuščena ZVKD.

² »Splošno ljudsko premoženje«




| | | | | | | | | |
|------------------|--|--|------------------|--|---|-------|---|--|
| | | | | LASTNIK: Fizična oseba | | | | |
| GORICA | | | | | | | | |
| 4. | | Spominska plošča Francu Špeharju | Spominska plošča | Gorica 2 Katastrska občina: 1560- SINJI VRH, parcela: *135/2 LASTNIK: Fizična oseba | Datum odkritja: 27. 4. 1977 Avtor: ni podatka Postavitelj: Okrajni komite Zveze komunistov Slovenije, Črnomelj | Dobro |  | |
| SINJI VRH | | | | | | | | |
| 5. | | Spominska plošča v spomin v narodnoosvobodilnem boju padlim borcem in ubitim domačinom s strani okupatorja | Spominska plošča | Nekdanja osnovna šola, Sinji vrh 1 Katastrska občina: 1560- SINJI VRH, parcela: 773/19 LASTNIK: Lovska družina Sinji vrh Sinji vrh 8344 Vinica | Datum odkritja: 5.7.1959 Avtor: ni podatka Postavitelj: Krajevna organizacija Zveze borcev Sinji vrh | Dobro |  | |
| 6. | | Spominska plošča posvečena delovanju šole | Spominska plošča | Nekdanja osnovna šola, Sinji vrh 1 Katastrska občina: 1560- SINJI VRH, parcela: 773/19 LASTNIK: Lovska družina Sinji vrh | Datum odkritja: 5.7.1959 Avtor: ni podatka Postavitelj: ni podatka | Dobro |  | |




| | | | | | | | | |
|-----------------|--|--|--------------------|--|--|-----------------|---|--|
| | | | | Sinji vrh 8344 Vinica | | | | |
| 7. | | Spomenik ustreljenima organizatorjema osvobodilne fronte v obdobju narodnoosvobodilnega boja | Spominsko obeležje | Razvaje -ob cesti Vinica-Sinji vrh Katastrska občina:1562 - UČAKOVCI, parcela: 809/4 LASTNIK: Fizična oseba | Datum odkritja: 28. 10. 1952 Avtor: ni podatka Postavitelj: ni podatka | Dobro |  | |
| ŠPEHARJI | | | | | | | | |
| 8. | | Nagrobnik padlega borca v narodnoosvobodilnem boju | Nagrobnik | Pokopališče Špeharji Katastrska občina: 1560- SINJI VRH, parcela: 167 LASTNIK: Župnija Sinji vrh Sinji vrh 19 8344 VINICA | Datum odkritja: 1975 Avtor: ni podatka Postavitelj: ni podatka | Potrebno obnove |  | |




Seznam spomenikov in spominskih obeležij v KS Stari trg ob Kolpi




| Zap. št. | EŠD | Ime ali naziv spomenika ali obeležja | Oblika (spominska plošča, skulptura,..) | Lokacija (hišna št., parc.št., k.o.) | Kdo je obeležje oz. spomenik postavil | Stanje ¹ | Slike | Opombe |
|------------------------|-------|---|---|---|--|---------------------|--|---------------------------|
| DOLENJA PODGORA | | | | | | | | |
| 1. | | Spominsko obeležje ob cesti pri naselju, kjer je bilo prvo masivno zborovanje za Osvobodilne fronte za rajon Stari trg ob Kolpi | Spominska plošča | Na skali na križišču Zagozdac-Gor.in Dol. Podgora Katastrska občina: 1538 - DOLENJA PODGORA, parcela: 2377/1 LASTNIK: Republika Slovenija | Datum odkritja: 30. 5. 1955 Avtor: ni podatka Postavitelj: Občinski ljudski odbor Predgrad | Dobro |  | |
| RADENCI | | | | | | | | |
| 2. | 10105 | Partizanski nagrobnik – Madronič Zdravko | Nagrobnik | Pokopališče Srednji Radenci Katastrska občina: 1559 - RADENCI, parcela: 117/2 LASTNIK: Občina Črnomelj | Datum odkritja: ni podatka Avtor: ni podatka Postavitelj: ni podatka | Dobro |  | Bil ustreljen 24. 5. 1943 |


¹ Ocena odraža subjektivno mnenje, pristojnost za dajanje ocen je z zakonom prepuščena ZVKD.

| SODEVCI | | | | | | | | |
|-----------|-------|--|------------------|---|--|------------------|---|--|
| 3. | | Partizanski most Sodevci-Blaževci | Spominska plošča | Mejni prehod Sodevci - Blaževci Katastrska občina: 1558 - SODEVCI, parcela: 128/8 LASTNIK: Republika Slovenija | Datum odkritja: 25.7.1981 Avtor: ni podatka Postavitelj: Krajani občin Črnomelj, Vrbovsko, Kočevje in Delnice | Potrebna prenove |  | |
| STARI TRG | | | | | | | | |
| 4. | | Spominska plošča padlim iz Starega trga in okolice v letih 1941-1945 | Spominska plošča | Osnovna šola Stari trg ob Kolpi, Stari trg 7 Katastrska občina: 1557 - STARI TRG OB KOLPI, parcela: 1430 LASTNIK: Občina Črnomelj | Datum odkritja: ni podatka Avtor: ni podatka Postavitelj: Krajevni odbor Zveze združenj borcev narodnoosvobodilne vojne Stari trg | Dobro |  | |
| 5. | | Spominska plošča v času narodnoosvobodilne vojne komandi mesta Stari trg ob Kolpi (9.9.1943) | Spominska plošča | Osnovna šola Stari trg ob Kolpi, Stari trg 7 Katastrska občina: 1557 - STARI TRG OB KOLPI, parcela: 1430 LASTNIK: Občina Črnomelj | Datum odkritja: 30. 5. 1955 Avtor: ni podatka Postavitelj: Krajevni odbor Zveze združenja borcev narodnoosvobodilne vojne Stari trg | Dobro |  | |
| 6. | 10109 | Spominska plošča, kjer je v | Spominska plošča | Stari trg ob Kolpi | Datum odkritja: | Dobro | | |

| | | | | | | | | |
|----|--|--|---------------------|--|--|-------|--|--|
| | | času narodnoosvobodilne vojne deloval rajonski odbor Osvobodilne fronte in rajonski komitet Komunistične partije Slovenije | | 16 Katastrska občina: 1557 - STARI TRG OB KOLPI, parcela: *21/2 LASTNIK: Fizična oseba | 30. 5. 1955 Avtor: ni podatka Postavitelj: Območni odbor zveze borcev narodnoosvobodilne vojne Črnomelj | |  | |
| 7. | | Spominska plošča Mihaelu Bižalu, ki je 2.2.1894 ustanovil prostovoljno gasilsko četo Stari trg ob Kolpi | Spominska plošča | Gasilski dom, Stari trg ob Kolpi 37 Katastrska občina: 1557 - STARI TRG OB KOLPI, parcela: 1630 LASTNIK: Občina Črnomelj | Datum odkritja: 2005 Avtor: ni podatka Postavitelj: hčerka Ana Bižal Jelenc in PGD Stari trg ob Kolpi | Dobro |  | |
| 8. | | Spomin na slovensko spravo | Spomenik v kapelici | Kapelica med župniščem in cerkvijo v Starem trgu ob Kolpi Katastrska občina: 1557 - STARI TRG OB KOLPI, parcela: *4/1 LASTNIK: Rimokatoliško župnijstvo Stari trg | Datum odkritja: ni podatka Avtor: ni podatka Postavitelj: župnija | Dobro |  | |

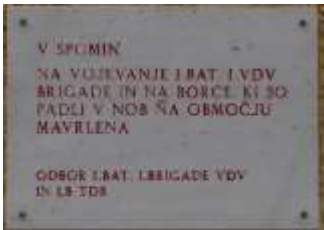

| | | | | | | | | |
|-----|-------|---|-----------|--|--|-------|---|--|
| 9. | 10110 | Partizanski nagrobnik – Kump Toneta | Nagrobnik | <p>Pokopališče Stari trg ob Kolpi</p> <p>Katastrska občina: 1557 - STARI TRG OB KOLPI, parcela: *1/0</p> <p>LASTNIK: Rimokatoliško župnijstvo Stari trg</p> | <p>Datum odkritja: ni podatka</p> <p>Avtor: ni podatka</p> <p>Postavitelj: ni podatka</p> | Dobro |  | |
| 10. | 10110 | Partizanski nagrobnik treh neznanih partizanov | Nagrobnik | <p>Pokopališče Stari trg ob Kolpi</p> <p>Katastrska občina: 1557 - STARI TRG OB KOLPI, parcela: *1/0</p> <p>LASTNIK: Rimokatoliško župnijstvo Stari trg</p> | <p>Datum odkritja: ni podatka</p> <p>Avtor: ni podatka</p> <p>Postavitelj: Zveza borcev</p> | Dobro |  | |
| 11. | 10110 | Skupen nagrobnik v nemški ofenzivi 24. 10. 1943 ubitih 6 domačinov – Kapš Peter, Rauh Jože, Gorjup Mirko, Kobe Jože, Kobe Viljem in Kobe Emil | Nagrobnik | <p>Pokopališče Stari trg ob Kolpi</p> <p>Katastrska občina: 1557 - STARI TRG OB KOLPI, parcela: *1/0</p> <p>LASTNIK: Rimokatoliško župnijstvo Stari trg</p> | <p>Datum odkritja: 1.11. 1951</p> <p>Avtor: ni podatka</p> <p>Postavitelj: svoji ubitih</p> | Dobro |  | Nagrobna plošča je bila zamenjana z novo |

| | | | | | | | | |
|-----|-------|--|-----------|--|--|-------|---|--|
| 12. | 10110 | Partizanski nagrobnik Partizanski grob – Majerle Peter | Nagrobnik | <p>Pokopališče Stari trg ob Kolpi</p> <p>Katastrska občina: 1557 - STARI TRG OB KOLPI, parcela: *1/0</p> <p>LASTNIK: Rimokatoliško župnijstvo Stari trg</p> | <p>Datum odkritja: ni podatka</p> <p>Avtor: ni podatka</p> <p>Postavitelj: Zveza borcev</p> | Dobro |  | |
| 13. | 10110 | Nagrobnik padlima v narodnoosvobodilni vojni - Prebilič Jurij in Kraškovič Pavel | Nagrobnik | <p>Pokopališče Stari trg ob Kolpi</p> <p>Katastrska občina: 1557 - STARI TRG OB KOLPI, parcela: *1/0</p> <p>LASTNIK: Rimokatoliško župnijstvo Stari trg</p> | <p>Datum odkritja: ni podatka</p> <p>Avtor: ni podatka</p> <p>Postavitelj: ni podatka</p> | Dobro |  | |
| 14. | 10110 | Partizanski nagrobnik – Fortun Alojz | Nagrobnik | <p>Pokopališče Stari trg ob Kolpi</p> <p>Katastrska občina: 1557 - STARI TRG OB KOLPI, parcela: *1/0</p> <p>LASTNIK: Rimokatoliško župnijstvo Stari trg</p> | <p>Datum odkritja: ni podatka</p> <p>Avtor: ni podatka</p> <p>Postavitelj: ni podatka</p> | Dobro |  | |

| | | | | | | | | |
|-----|-------|--|-----------|--|--|-------|--|--|
| 15. | 10110 | Partizanski nagrobnik – Tekavec Antona | Nagrobnik | <p>Pokopališče Stari trg ob Kolpi</p> <p>Katastrska občina: 1557 - STARI TRG OB KOLPI, parcela: *1/0</p> <p>LASTNIK: Rimokatoliško župnijstvo Stari trg</p> | <p>Datum odkritja: ni podatka</p> <p>Avtor: ni podatka</p> <p>Postavitelj: ni podatka</p> | Dobro |  | |
|-----|-------|--|-----------|--|--|-------|--|--|


Opomba: Pri nekaterih primerih gre za individualne grobove ali družinske grobove, vendar imajo EŠD - evidenčno številko dediščine, zato smo jih ohranili na seznamu.

Seznam spomenikov in spominskih obeležij v KS Talčji Vrh



| Zap. št. | EŠD | Ime ali naziv spomenika ali obeležja | Oblika (spominska plošča, skulptura, ...) | Lokacija (hišna št., parc.št., k.o.) | Kdo je obeležje oz. spomenik postavil | Stanje ¹ | Slika | Opombe |
|------------------|-----|--|--|---|---|---------------------|--|--------|
| MAVRLEN | | | | | | | | |
| 1. | | Spominska plošča v spomin na vojevanje I. bataljona, I. brigade Vojske državne varnosti in na borce padle v narodnoosvobodilnem boju na območju Mavrlena | Spominska plošča na gasilskem domu na Mavrlenu | Gasilski dom Mavrlen Katastrska občina: 1539 - MAVRLEN, parcela: *406 LASTNIK: PGD Mavrlen Mavrlen 2a 8340 Črnomelj in Krajevna skupnost Talčji Vrh Mavrlen 7a 8340 Črnomelj | Datum odkritja: 1985 Avtor: ni podatka Postavitelj: Odbor I. bataljona I. brigade Vojske državne varnosti in LB TDB ² | Dobro |  | |
| ROŽIČ VRH | | | | | | | | |
| 2. | | V spomin na delovanje kurirske postaje TV-8 med 1942-1945 | Obelisk | Ob cesti Rožič Vrh - Naklo Katastrska občina: 1536 - TALČJI VRH, parcela: 5300 LASTNIK: Občina Črnomelj | Datum odkritja: 3. 7. 1960 Avtor: Drago Derkovič Postavitelj: Partizanski kurirji | Dobro |  | |

¹ Ocena odraža subjektivno mnenje, pristojnost za dajanje ocen je z zakonom prepuščena ZVKD.



² Ljubljana Teritorij Dolenjske in Bele krajine

| | | | | SELA PRI OTOVCU | | | | |
|----|--|---|---------------------------|---|---|----------------------------------|---|---|
| 3. | | Spominsko obeležje 20. padlim in umrlim v taboriščih v 2. svetovni vojni iz Otovca in okoliških vasi | Spomenik | Križišče Sela pri Otovcu Katastrska občina: 1536 - TALČJI VRH, parcела: 572 LASTNIK: Občina Črnomelj | Datum odkritja: 26. 11. 1978 Avtor: ni podatka Postavitelj: Zveza borcev | Letnice na kamnu potrebne obnove |  | |
| | | | | STRAŽNJI VRH | | | | |
| 4. | | Spominsko obeležje padlim in umrlim v taboriščih 2. svetovne vojne iz Stražnjega vrha in okoliških vasi | Spominska plošča na skali | Ob cesti, Stražnji Vrh Katastrska občina: 1539 - MAVRLEN, parcела: 2115/1 LASTNIK: Fizična oseba | Datum odkritja: 10. 9. 1978 Avtor: ni podatka Postavitelj: ni podatka | Dobro |  | |
| 5. | | Spominska plošča sedežu oddelka za zaščito naroda, od ustanovitve maja 1944 do konca vojne | Spominska plošča | Zidanica, na začetku vasi Stražnji Vrh Katastrska občina: 1536 - TALČJI VRH, parcела: 4929/1 LASTNIK: Fizična oseba | Datum odkritja: 21. 7. 1954 Avtor: ni podatka Postavitelj: Državni sekretar za notranje zadeve Ljudske republike Slovenije | | | Umaknjena in shranjena v kleti objekta (zidanice) |



Seznam spomenikov in spominskih obeležij v KS Tribuče

| Zap.s t. | EŠD | Ime ali naziv spomenika ali obeležja | Oblika (spominska plošča, skulptura,...) | Lokacija (hišna št., parc.št., k.o.) | Kdo je obeležje oz. spomenik postavil | Stanje ¹ | Slike | Opombe |
|----------------|-----|--|--|---|---|--|---|--------|
| TRIBUČE | | | | | | | | |
| 1. | | Spominska plošča padlim junakom iz Tribuč v narodnoosvobodilnem boju 1941-1945 | Spominska plošča | Nekdanja osnovna šola, Tribuče 58 Katastrska občina: 1546 - TRIBUČE Parcela: *90 <u>LASTNIK:</u> Fizična oseba | Datum odkritja: 27. 4. 1952 Avtor: Anton Vipavec Postavitelj: Krajevna organizacija Združenja borcev Tribuč in Okrajnega odbora Združenja borcev narodnoosvobodilne vojske Črnomelj | Zbledel napis. Del napisa obnovljen V celoti obnovljen napis | <p>Stara spominska plošča:</p>  <p>Obnovljena spominska plošča:</p>  | |

¹ Ocena odraža subjektivno mnenje, pristojnost za dajanje ocen je z zakonom prepuščena ZVKD.




| | | | | | | | | |
|----|--|---|------------------|--|---|--|---|--|
| 2. | | Spominska plošča ustanovitvi avstrijskega partizanskega bataljona | Spominska plošča | <p>Nekdanja osnovna šola, Tribučje 58</p> <p>Katastrska občina: 1546 - TRIBUČJE Parcela: *90</p> <p>LASTNIK: Fizična oseba</p> | <p>Datum odkritja: 28. 11. 1964</p> <p>Avtor: ni podatka</p> <p>Postavitelj: ni podatka</p> <p>Datum odkritja: 25. aprila 2015</p> <p>Avtor: kamnoseštvo Dim iz Gradca</p> <p>Postavitelj: Zveza borcev Slovenije in KPA (komunistične partije Avstrije)</p> | <p>Slabše ohranjen napis. Črke razlite</p> <p>Odlično stanje</p> | <p>Nekdanja spominska plošča:</p>  <p>Nova spominska plošča:</p>  | <p>V Tribučah je bila z ukazom glavnega štaba narodnoosvobodilne vojske in partizanskih odredov Slovenije 24. 11. 1944 ustanovljen 1. avstrijski bataljon v katerem je sodelovalo približno 150 borcev z območja današnje Avstrije</p> <p>Spominska plošča ima po novem zapis v dveh jezikih, prejšnja spominska plošča pa je hranjena v avstrijskih arhivih. Koordinatorica projekta je bila Violeta Tomič, poslanka v Državnem zboru</p> |
|----|--|---|------------------|--|---|--|---|--|

Seznam spomenikov in spominskih obeležij v KS Vinica

| Zap. št. | EŠD | Ime ali naziv spomenika ali obeležja | Oblika (spominska plošča, skulptura ...) | Lokacija (hišna št., parc.št., k.o.) | Kdo je obeležje oz. spomenik postavil | Stanje ¹ | Slika | Opombe |
|----------------|-----|---|--|---|---|---------------------|--|--|
| BOJANCI | | | | | | | | |
| 1. | | Spominska plošča v spomin elektrifikaciji vasi | Spominska plošča | Na stavbi stare OŠ, sedaj večnamenski dom, Bojanci 1 Katastrska občina: 1553 - BOJANCI, parcela: *50 <u>LASTNIK:</u> PGD Bojanci | Datum odkritja: 1. 5. 1959 Avtor: ni podatka Postavitelj: Elektrogospodarska skupnost Slovenije | Dobro |  | Posvečeno elektrifikaciji vasi ob 40-letnici ZKJ |
| 2. | | Spominska plošča v spomin bolnišnici Karlovškega vojnega področja | Spominska plošča | Na stavbi stare OŠ, sedaj večnamenski dom, Bojanci 1 Katastrska občina: 1553 - BOJANCI, parcela: *50 <u>LASTNIK:</u> PGD Bojanci | Datum odkritja: 6. 7. 1958 Avtor: ni podatka Postavitelj: Kotorski odbor saveza boraca narodno oslobodilačkog rata Karlovac | Dobro |  | |
| 3. | | Spominska plošča v spomin boja Tomšičeve brigade | Spominska plošča | Na stavbi stare OŠ, sedaj večnamenski dom, Bojanci 1 | Datum odkritja: 22. 7. 1951 Avtor: ni podatka Postavitelj: Odbor | Dobro | | |

¹ Ocena odraža subjektivno mnenje, pristojnost za dajanje ocen je z zakonom prepuščena ZVKD.

| | | | | | | | | | |
|----------------|-------|---|------------------------|---|---|-------|---|--|--|
| | | | | Katastrska občina: 1553 - BOJANCI, parcela: *50 <u>LASTNIK:</u> PGD Bojanci | Tomšičeve brigade | |  | | |
| 4. | 12913 | Spominska plošča na prve tri družine v vasi | Spominska plošča | Cerkev Bojanci Katastrska občina: 1553 - BOJANCI, parcela: *1 <u>LASTNIK:</u> Občina Črnomelj | Datum odkritja: ni podatka Avtor: ni podatka Postavitelj: v Ameriki živeči Nikola Radojčič | Dobro |  | | |
| 5. | 18311 | Nagrobnik padlim borcem narodnoosvobodilne vojne za svobodo | Nagrobnik s spomenikom | Pokopališče Bojanci Katastrska občina: 1553 - BOJANCI, parcela: *1 ali parcela: 139/2 <u>LASTNIK:</u> Občina Črnomelj | Datum odkritja: 1978 Avtor: Gizela Šuklje Postavitelj: Zveza borcev narodnoosvobodilne vojske | Dobro |  | | |
| PRELOKA | | | | | | | | | |
| 6. | | Spominska plošča padlim za svobodo | Spominska plošča | Gasilski dom Preloka Katastrska občina: 1564 - PRELOKA, parcela: 242 <u>LASTNIK:</u> | Datum odkritja: 10.8.1980 Avtor: ni podatka Postavitelj: Krajevni odbor zveze borcev Preloka | Dobro |  | | |




| | | | | | | | | |
|-------------------|-------|---|------------------|--|---|-------|--|---|
| | | | | PGD Preloka | | | | |
| 7. | | Nagrobnik zamolčanim | Nagrobnik | Pokopališče Preloka Katastrska občina: 1564 - PRELOKA, parcela: 304 <u>LASTNIK:</u> Župnija Preloka | Datum odkritja: ni podatka Avtor: ni podatka Postavitelj: svojci | Dobro |  | |
| 8. | 10102 | Nagrobnik neznanemu hrvaškemu partizanu | Nagrobnik | Pokopališče Preloka Katastrska občina: 1564 - PRELOKA, parcela: 304 <u>LASTNIK:</u> Župnija Preloka | Datum odkritja: ni podatka Avtor: ni podatka Postavitelj: Krajevni odbor zveze borcev Preloka | Dobro |  | |
| SEČJE SELO | | | | | | | | |
| 9. | | Leseni podpornik v spomin na začasni leseni most | Leseni podpornik | Mejni prehod Vinica, Sečje selo 32 Katastrska občina: 1562 - UČAKOVCI, parcela: 2694/129 <u>LASTNIK:</u> Občina Črnomelj | Datum odkritja: 1984 Avtor: ni podatka Postavitelj: Odbor inženirske brigade VII. Korpusa | |  | V spomin na začasni leseni most, ki je bil postavljen po porušenju predhodnega |
| VINICA | | | | | | | | |
| 10. | 814 | Spominska plošča ob prestopu Kolpe 5. prekomorske brigade Ivana | Spominska plošča | Rojstna hiša Otona Župančiča, Vinica 9 Katastrska | Datum odkritja: 17. 4. 1965 Avtor: ni podatka | Dobro | | |




| | | | | | | | | |
|-----|-----|---|------------------|---|---|-------|--|--|
| | | Turšiča 17. 4. 1945 | | občina: 1563 - VINICA, parcela: *7/1 LASTNIK: Občina Črnomelj | Postavitelj: ni podatka | |  | |
| 11. | 814 | Spominska zbirka Otona Župančiča | Napisna tabla | Rojstna hiša Otona Župančiča, Vinica 9 Katastrska občina: 1563 - VINICA, parcela: *7/1 LASTNIK: Občina Črnomelj | Datum odkritja: 27. 6. 1976 Avtor: ni podatka Postavitelj: Belokranjsko muzejsko društvo | Dobro |  | |
| 12. | 814 | Spominska plošča viniškemu učitelju Franju Lovšinu. | Spominska plošča | Rojstna hiša Otona Župančiča, Vinica 9 Katastrska občina: 1563 - VINICA, parcela: *7/1 LASTNIK: Občina Črnomelj | Datum odkritja: 1930 Avtor: ni podatka Postavitelj: Občina Vinica ² | Dobro |  | |
| 13. | 814 | Rojstna hiša Otona Župančiča | Napisna tabla | Rojstna hiša Otona Župančiča, Vinica 9 Katastrska občina: 1563 - VINICA, parcela: *7/1 | Datum odkritja: ni podatka Avtor: ni podatka Postavitelj: Belokranjsko muzejsko društvo | Dobro | | |

² Dobesedni prepis iz spominske plošče.


| | | | | | | | | |
|-----|-----|--|------------------|--|--|------------------|---|--|
| | | | | <p>LASTNIK: Občina Črnomelj</p> | | |  | |
| 14. | 814 | Spomenik Otona Župančiča | Doprsje | <p>Rojstna hiša Otona Župančiča, Vinica 9</p> <p>Katastrska občina: 1563 - VINICA, parcela: 115/1</p> <p>LASTNIK: Občina Črnomelj</p> | <p>Datum odkritja: 17. 6. 1951</p> <p>Avtor: ni podatka</p> <p>Postavitelj: Belokranjsko muzejsko društvo</p> | Dobro |  | |
| 15. | | Spominska plošča v spomin Janezu Mihaelu Žagarju | Spominska plošča | <p>Zdravstveni dom Vinica, Vinica 39a</p> <p>Katastrska občina: 1563 - VINICA, parcela: 72/2</p> <p>LASTNIK: Občina Črnomelj</p> | <p>Datum odkritja: 1982</p> <p>Avtor: ni podatka</p> <p>Postavitelj: Belokranjsko muzejsko društvo</p> | Črke zbledele |  | |

| | | | | | | | | |
|-----|-------|--|------------------|---|---|-------|--|--|
| 16. | | Rojstna hiša učitelja, pesnika in pisatelja Ivana Tomšiča in književnika Ljudevita Tomšiča | Spominske plošče | Osnovna šola Vinica, Vinica 50 Katastrska občina: 1563 - VINICA, parcela: *309 <u>LASTNIK:</u> Občina Črnomelj | Datum odkritja: 1965 Avtor: ni podatka Postavitelj: Belokranjsko muzejsko društvo | Dobro |  | |
| 17. | 19319 | Spomenik v spomin Viniški republiki | Spomenik | Center Vinice Katastrska občina: 1563 - VINICA, parcela: *1/5 <u>LASTNIKI:</u> Fizična oseba | Datum odkritja: 22. 7. 1979 (ob 60-letnici) Avtor: Jožef Vrščaj Postavitelj: DPO in SOB Črnomelj | Dobro |  | |
| 18. | 19320 | Spomenik padlim borcem narodnoosvobodilnega boja in žrtvam okupatorja | Spomenik | Center Vinice Katastrska občina: 1563 - VINICA, parcela: 2371/5 | Datum postavitve: 4. 7. 1957 Avtor: Franc Šubelj Postavitelj: Krajevni odbor zveze borcev Vinica | Dobro | | |

| | | | | | | | | |
|-----|--|---|----------|--|--|-------|---|---|
| | | | | <p>LASTNIK: Občina Črnomelj</p> | | |  | |
| 19. | | Spomenik žrtvam revolucije | Spomenik | <p>Pokopališče Vinica</p> <p>Katastrska občina: 1563 - VINICA, parcela: *56 in 548/4</p> <p>LASTNIK: Župnija Vinica</p> | <p>Datum odkritja: ni podatka</p> <p>Avtor: ni podatka</p> <p>Postavitelj: Nova slovenska zaveza</p> | Dobro |  | |
| 20. | | Spomenik padlim borcem narodnoosvobodilnega boja in žrtvam okupatorja | Spomenik | <p>Pokopališče Vinica</p> <p>Katastrska občina: 1563 - VINICA, parcela: *56 in 548/4</p> <p>LASTNIK: Župnija Vinica</p> | <p>Datum odkritja: 4. 7. 1965</p> <p>Avtor: ni podatka</p> <p>Postavitelj: Krajevni odbor zveze borcev Vinica</p> | Dobro |  | Na spomeniku vklesani verzi iz Župančičeve Dume |

| | | | | | | | | |
|--------------|--|--|------------------|--|--|----------------|---|--|
| 21. | | Nagrobnik aktivista osvobodilne fronte Štefanu Štefaniču | Nagrobnik | Pokopališče Vinica Katastrska občina: 1563 - VINICA, parcela: *56 in 548/4 <u>LASTNIK:</u> Župnija Vinica | Datum odkritja: oktober 1954 Avtor: ni podatka Postavitelj: ni podatka | Črke zbledele. |  | |
| 22. | | Nagrobnik borcema za delavske kmečke pravice Francu Špeharju in Mihi Mukavcu | Nagrobnik | Pokopališče Vinica Katastrska občina: 1563 - VINICA, parcela: *56 in 548/4 <u>LASTNIK:</u> Župnija Vinica | Datum odkritja: oktober 1954 Avtor: ni podatka Postavitelj: ni podatka | Dobro |  | |
| ZILJE | | | | | | | | |
| 23. | | Spominska plošča padlim domačinom v narodno osvobodilni vojni 1941-1945 | Spominska plošča | Gasilski dom Zilje Katastrska občina: 1564 - PRELOKA, parcela: *334 <u>LASTNIK:</u> PGD Zilje | Datum odkritja: 5. 8. 1956 Avtor: ni podatka Postavitelj: Krajevni odbor zveze borcev Zilje | Dobro |  | |

ŽEŽELJ

| | | | | | | | | |
|-----|--|--|------------------|---|---|-------|--|--|
| 24. | | Spominska plošča snovalcem viniškega območja, borcem iz Vinice in okolice ter zborovalcem mladini viniškega rajona | Spominska plošča | Lovska koča, Žeželj Katastrska občina: 1563 - VINICA, parcela: 1713/254 <u>LASTNIK:</u> Lovska družina Vinica | Datum odkritja: 4.7.1985 Avtor: ni podatka Postavitelj: Zveza borcev narodnoosvobodilne vojne Vinica | Dobro |  | |
|-----|--|--|------------------|---|---|-------|--|--|