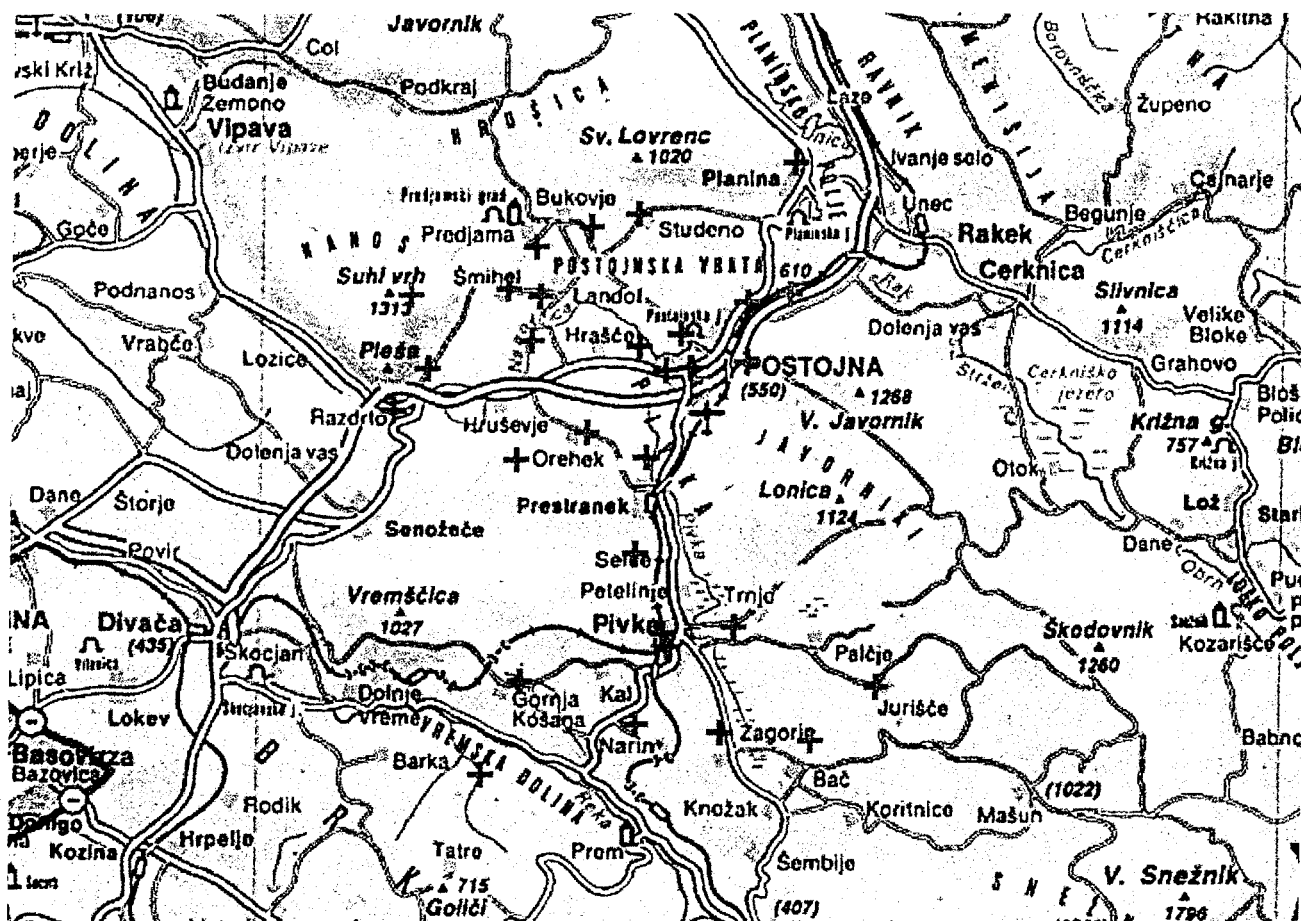


# PREGLED VOJNIH GROBIŠČ V UPRAVNI ENOTI: 40 POSTOJNA





UE: 40 POSTOJNA

---

POPIS JE IZDELALO PROJEKTIVNO PODJETJE KRANJ, Bleiweisova 6, 4000 KRANJ  
1997-99 vodja projekta: MATJAŽ MAUSER

---

datum izpisa: 28.03.2000

NASLOV UPRAVNE ENOTE:

UPRAVNA ENOTA POSTOJNA  
Služba za vojne veterane in žrtve  
Ljubljanska 4  
6230 POSTOJNA

referent: Jadranka Smrdelj, vodja:Margareta Srebotnjak  
telefon : (067) 24 401

---

SPOMENIŠKO VARSTVO:

Za varovanje kulturne dediščine je pristojen ZVNKD Nova Gorica

---

SEZNAM OBČIN V UPRAVNI ENOTI POSTOJNA:

Pivka (091), Postojna (094)

Seznam občin v popisu vojnih grobišč, je narejen na podlagi, ob začetku projekta veljavnega metodološkega gradiva št. 6/1995, Statističnega urada Republike Slovenije, z dne 1.1.1995. Pri kasnejših novih občinah so šifre ostale iz starega šifranta.

---

STATISTIČNO POROČILO ZA UPRAVNO ENOTO POSTOJNA:

skupaj lokacij: 31  
od tega, krajevnih: 24, vojaških: 1, izven pokopališč: 6  
skupaj grobišč: 153 , površina vojaških grobišč: 2314 m<sup>2</sup>  
od tega grobišč, grobnic, kostnic: 13, samostojnih grobov: 7,  
vojaških pokopališč: 5, kenotafov: 2, družinskih grobov: 113  
skupaj pokopanih: 524, od tega znanih: 316, neznanih: 208  
grobišča iz druge svetovne vojne: 147  
grobišča iz prve svetovne vojne: 4  
grobišča iz ostalih ali obeh vojn: 2  
narodnost - slovenska: 164 ostale znane narodnosti: 34  
avstrijska, bosanska, hrvaška, italijanska, madžarska,  
mongolska, nemška, ruska, češka,

---

VIRI:

- Popisni listi grobišč in grobov borcev, 1978/79, arhiv Ministrstva
- Vodnik po partizanskih poteh, Založba Borec, 1978
- Sezname grobišč zavezniških in tujih armad (arhiv Ministrstva)
- Terenski ogledi, junij 1998

UE: 40 POSTOJNA

SEZNAM NASELIJ Z VOJNIMI GROBIŠČI V UPRAVNI ENOTI POSTOJNA:

- 1 BELSKO - 1 (400940011- občina: Postojna)  
 KRAJEVNO POKOPALIŠČE, atlas: 163/A2  
 lega: pri cerkvi, ki leži sama na skali nad vasjo  
 število lokacij grobišč = 9, skupaj pokopanih = 23  
 - GROBIŠČE 13 NEZNANIH BORCEV PADLIH ZA SVOBODO  
 znanih=0, neznanih=13  
 - POKOPANI V DRUŽINSKIH GROBOVIH (8 gr.)
- 2 DOLNJA KOŠANA - 1 (400910031- občina: Pivka)  
 KRAJEVNO POKOPALIŠČE, atlas: 181/A3  
 lega: v vasi za cerkvijo  
 število lokacij grobišč = 17, skupaj pokopanih = 20  
 - POKOPANI V DRUŽINSKIH GROBOVIH (17 gr.)
- 3 HRENOVICE - 1 (400940091- občina: Postojna)  
 KRAJEVNO POKOPALIŠČE, atlas: 163/A3  
 lega: 200 m iz zaselka Fara, ki je 2 km od Hrenovic  
 število lokacij grobišč = 16, skupaj pokopanih = 20  
 - GROB ŽRTVE VOJNEGA NASILJA  
 LETA 1978 OBSTAJAL  
 - GROBIŠČE 14 NEZNANIH PADLIH BORCEV NOV  
 znanih=0, neznanih=4  
 - POKOPANI V DRUŽINSKIH GROBOVIH (14 gr.)
- 4 JURIŠČE - 1 (400910071- občina: Pivka)  
 KRAJEVNO POKOPALIŠČE, atlas: 182/B3  
 lega: 500 m pred naseljem, 200 m na jug  
 število lokacij grobišč = 1, skupaj pokopanih = 1  
 - GROB NEZNANEGA BORCA NOV IN SPOMENIK BORCEM NOV
- 5 LANDOL - 1 (400940121- občina: Postojna)  
 KRAJEVNO POKOPALIŠČE, atlas: 163/A2  
 lega: pri cerkvi  
 število lokacij grobišč = 1, skupaj pokopanih = 1  
 - POKOPANI V DRUŽINSKIH GROBOVIH (1 gr.)
- 6 MALI OTOK - 1 (400940161- občina: Postojna)  
 KRAJEVNO POKOPALIŠČE, atlas: 163/B3  
 lega: pri cerkvi  
 število lokacij grobišč = 1, skupaj pokopanih = 1  
 - POKOPANI V DRUŽINSKIH GROBOVIH (1 gr.)
- 7 MATENJA VAS - 1 (400940181- občina: Postojna)  
 KRAJEVNO POKOPALIŠČE, atlas: 181/B1  
 lega: v zaselku Štivan 1km zahodno iz vasi pri cerkvi  
 število lokacij grobišč = 4, skupaj pokopanih = 6  
 - GROBIŠČE NEZNANIH PADLIH BORCEV NOV ZA SVOBODO  
 znanih=0, neznanih=2  
 - POKOPANI V DRUŽINSKIH GROBOVIH (3 gr.)
- 8 OREHEK - 1 (400940191- občina: Postojna)  
 KRAJEVNO POKOPALIŠČE, atlas: 163/A3

lega: severno iz vasi ob pokopališki cerkvi sv. Lovrenca  
število lokacij grobišč = 3, skupaj pokopanih = 3

- GROB ITALIJANSKEGA VOJAKA PADLEGA V 1. SV. VOJNI
- POKOPANI V DRUŽINSKIH GROBOVIH (2 gr.)

9 PALČJE - 1 (400910151- občina: Pivka)

KRAJEVNO POKOPALIŠČE, atlas: 182/A2

lega: v središču vasi pri cerkvi

število lokacij grobišč = 8, skupaj pokopanih = 8

- GROB NEZNANEGA BORCA NOV
- GROB ITALIJANSKEGA VOJAKA
- POKOPANI V DRUŽINSKIH GROBOVIH (6 gr.)

10 PIVKA - 1 (400910181- občina: Pivka)

KRAJEVNO POKOPALIŠČE, atlas: 181/B2

lega: v naselju, ob železnici

število lokacij grobišč = 8, skupaj pokopanih = 57

- GROB BORCA NOV
- GROB ŽRTVE VOJNEGA NASILJA - GROBA NI VEČ  
LETA 1978 OBSTAJAL
- GROBIŠČE AVSTROOGRSKIH VOJAKOV IZ PRVE SVETOVNE  
VOJNE  
znanih=45, neznanih=3
- SAMOSTOJNI GROB BORCA NOV
- POKOPANI V DRUŽINSKIH GROBOVIH (4 gr.)

+ LEDNIK

11 PIVKA - 2 (400910182- občina: Pivka)

IZVEN POKOPALIŠČA, atlas: 181/B2

lega: na gričku nad cesto med mestom in kolodvorom

število lokacij grobišč = 1, skupaj pokopanih = 79

- GROBNICA 79 BORCEV IV.ARMADÉ, VII. IN IX.  
KORPUSA NOV  
znanih=13, neznanih=66

12 PLANINA - 1 (400940201- občina: Postojna)

KRAJEVNO POKOPALIŠČE, atlas: 164/A2

lega: pred naseljem ob glavni cesti

število lokacij grobišč = 12, skupaj pokopanih = 63

- GROBOVI BORCEV NOV, KI SO POKOPANI V SAMOSTOJNIH  
GROBOVIH  
znanih=8, neznanih=0
- GROBIŠČE 43 BORCEV NOV SLOVENIJE IN BORCEV  
HERCEGOVSKE DIVIZIJE, KI SO PADLI LETA 1945  
znanih=0, neznanih=43
- POKOPANI V DRUŽINSKIH GROBOVIH (10 gr.)

13 POSTOJNA - 1 (400940211- občina: Postojna)

KRAJEVNO POKOPALIŠČE, atlas: 163/B3

lega: v mestu

število lokacij grobišč = 10, skupaj pokopanih = 13

- GROB BORCA GRADNIKOVE BRIGADE - GROB PREKOPAN  
LETA 1978 OBSTAJAL
- GROB ŽRTVE VOJNEGA NASILJA - GROB PREKOPAN  
LETA 1978 OBSTAJAL
- GROB ČLANA ORGANIZACIJE TIGR

- GROB PREDVOJNEGA REVOLUCIONARJA ČLANA ORG. TIGR
- GROB NEMŠKEGA VOJAKA
- GROB 4 NEMŠKIH VOJAKOV  
znanih=4, neznanih=0
- POKOPANI V DRUŽINSKIH GROBOVIH (4 gr.)

- 14 POSTOJNA - 2 (400940212- občina: Postojna)  
VOJAŠKO POKOPALIŠČE, atlas: 163/B3  
lega: vojaško pokopališče Kozarje 500 m iz mesta na zahod  
število lokacij grobišč = 4, skupaj pokopanih = 127
- TALCI, KI SO BILI USTRELJENI 29.9.1943 OB  
JAVORNIŠKI CESTI NAD POSTOJNO  
znanih=0, neznanih=19
  - GROBOVI BORCEV VII. VIII. IN XX DIVIZIJE IV.ARMADNE  
UMRLI V BOLNICI V POSTOJNI PO VOJNI  
znanih=96, neznanih=12
  - POKOPANI NEMŠKI VOJAKI IZ 2. SVETOVNE VOJNE  
SKUPAJ Z ITALIJAN.VOJAKI, ČETNIKI, BELOGARDISTI
  - AVSTROOGRSKO VOJAŠKO POKOPALIŠČE IZ I. SV. VOJNE  
GROBOV NI VEČ - NA ISTEM MESTU SEDAJ GROBOVI NOV
- 15 POSTOJNA - 3 (400940213- občina: Postojna)  
IZVEN POKOPALIŠČA, atlas: 163/B3  
lega: 200 m od zaselka Ravberkomanda, tik ob avtocesti  
število lokacij grobišč = 1, skupaj pokopanih = 5
- BORCI 29. HERCEGOVSKE DIVIZIJE PADLI ZA OSVOBODI-  
TEV POSTOJNE 27.4.-2.5.1945  
znanih=0, neznanih=5
- 16 POSTOJNA - 4 (400940214- občina: Postojna)  
IZVEN POKOPALIŠČA, atlas: 164/B3  
lega: v bližini žel.čuvaj. Škrbec, pri nadvozu čez avtocesto  
število lokacij grobišč = 1, skupaj pokopanih = 1
- GROB RAJONSKEGA VOJAŠKEGA REFERENTA - NI OZNAČEN
- 17 POSTOJNA - 5 (400940215- občina: Postojna)  
IZVEN POKOPALIŠČA, atlas: 163/B3  
lega: Javorniška cesta, na križišču za kočo in Javornik  
število lokacij grobišč = 1, skupaj pokopanih = 19
- SPOMENIK USTRELJENIM TALCEM 28 IN 29.9.1943  
LETA 1948 PRENEŠENI NA VOJAŠKO POKOP. POSTOJNA  
znanih=0, neznanih=19
- 18 PREDJAMA - 1 (400940221- občina: Postojna)  
KRAJEVNO POKOPALIŠČE, atlas: 163/A2  
lega: v naselju, pod cesto  
število lokacij grobišč = 2, skupaj pokopanih = 2
- GROB NEZNANEGA BORCA BRIGADE VLADIMIR GORTAN
  - POKOPANI V DRUŽINSKIH GROBOVIH (1 gr.)
- 19 RAKULIK - 1 (400940251- občina: Postojna)  
KRAJEVNO POKOPALIŠČE, atlas: 181/A1  
lega: pri cerkvi sv. Janeza 1 km pred vasjo, desno v hrib  
število lokacij grobišč = 2, skupaj pokopanih = 2
- POKOPANI V DRUŽINSKIH GROBOVIH (2 gr.)

- 
- 20 RAZDRTO - 1 (400940261- občina: Postojna)  
KRAJEVNO POKOPALIŠČE, atlas: 162/B3  
lega: v naselju, ob cerkvi  
število lokacij grobišč = 8, skupaj pokopanih = 10  
- GROBIŠČE ŽRTEV VOJNEGA NASILJA  
znanih=2, neznanih=0  
- GROB PADLEGA ITALIJANSKEGA VOJAKA IZ 1. SV.VOJNE  
- POKOPANI V DRUŽINSKIH GROBOVIH (6 gr.)
- 21 SLAVINA - 1 (400940281- občina: Postojna)  
KRAJEVNO POKOPALIŠČE, atlas: 181/B1  
lega: na južni strani naselja, izven 200m  
število lokacij grobišč = 9, skupaj pokopanih = 11  
- GROBIŠČE NEZNANIH PADLIH BORCEV NOV  
znanih=1, neznanih=2  
- POKOPANI V DRUŽINSKIH GROBOVIH (8 gr.)
- 22 STRANE - 1 (400940311- občina: Postojna)  
IZVEN POKOPALIŠČA, atlas: 162/C3  
lega: Mejakova dolina - Suhi vrh - Nanos 10 km iz naselja  
število lokacij grobišč = 1, skupaj pokopanih = 2  
- NEUREJENO GROBIŠČE 2 NEZNANIH BORCEV GRADNIKOVE B.  
znanih=0, neznanih=2
- 23 STUDENO - 1 (400940341- občina: Postojna)  
KRAJEVNO POKOPALIŠČE, atlas: 163/B2  
lega: v naselju pri cerkvi sv. Jakoba  
število lokacij grobišč = 9, skupaj pokopanih = 9  
- POKOPANI V DRUŽINSKIH GROBOVIH (9 gr.)
- 24 SUHORJE - 1 (400910231- občina: Pivka)  
KRAJEVNO POKOPALIŠČE, atlas: 180/C3  
lega: izven vasi, pri cerkvi sv. Miklavža  
število lokacij grobišč = 4, skupaj pokopanih = 10  
- GROBIŠČE 8 BORCEV NOV  
znanih=3, neznanih=3  
- POKOPANI V DRUŽINSKIH GROBOVIH (3 gr.)
- 25 ŠMIHEL - 1 (400910241- občina: Pivka)  
KRAJEVNO POKOPALIŠČE, atlas: 181/B3  
lega: na križišču ob robu vasi pri cerkvi  
število lokacij grobišč = 1, skupaj pokopanih = 1  
- GROB BORCA 29. HERCEGOVSKE DIVIZIJE - GROBA NI VEČ  
LETA 1978 OBSTAJAL
- 26 ŠMIHEL POD NANOSOM - 1 (400940351- občina: Postojna)  
KRAJEVNO POKOPALIŠČE, atlas: 162/C2  
lega: 200 m od vasi  
število lokacij grobišč = 7, skupaj pokopanih = 7  
- POKOPANI V DRUŽINSKIH GROBOVIH (7 gr.)
- 27 TRNJE - 1 (400910261- občina: Pivka)  
KRAJEVNO POKOPALIŠČE, atlas: 181/C2  
lega: južno od vasi pri cerkvi sv. Trojice

UE: 40 POSTOJNA

število lokacij grobišč = 3, skupaj pokopanih = 3  
- POKOPANI V DRUŽINSKIH GROBOVIH (3 gr.)

28 VELIKI OTOK - 1 (400940371- občina: Postojna)  
KRAJEVNO POKOPALIŠČE, atlas: 163/B3

lega: v naselju ob cesti

število lokacij grobišč = 2, skupaj pokopanih = 10

- GROBIŠČE 3 NEZNANIH BORCEV NOV  
znanih=0, neznanih=3
- GROBIŠČE 7 NEZNANIH BORCEV NOV  
znanih=0, neznanih=7

29 VELIKO UBELJSKO - 1 (400940381- občina: Postojna)  
KRAJEVNO POKOPALIŠČE, atlas: 162/B3

lega: med naseljema Veliko Ubeljsko in Malo Ubeljsko

število lokacij grobišč = 2, skupaj pokopanih = 4

- TRIJE BORCI GRADNIKOVE BRIGADE - GROBOV NI VEČ  
LETA 1978 OBSTAJAL  
znanih=3, neznanih=0
- POKOPANI V DRUŽINSKIH GROBOVIH (1 gr.)

30 ZAGORJE - 1 (400910291- občina: Pivka)  
KRAJEVNO POKOPALIŠČE, atlas: 181/C3

lega: 1 km pred naseljem pri cerkvi sv. Pavla

število lokacij grobišč = 4, skupaj pokopanih = 4

- POKOPANA AKTIVISTKA OF - GROBA NI VEČ
- POKOPANI V DRUŽINSKIH GROBOVIH (3 gr.)

31 ZAGORJE - 2 (400910292- občina: Pivka)  
IZVEN POKOPALIŠČA, atlas: 181/C3

lega: Iz Zagorja proti Baču, na prostoru vojaškega poligona

število lokacij grobišč = 1, skupaj pokopanih = 2

- KENOTAF 26.4.1945 UMORJENIMA BORKAMA NOV  
znanih=2, neznanih=0



UE: 40 POSTOJNA

---

SEZNAM ZEMLJEVIDOV ZA UPRAVNO ENOTO POSTOJNA

1. ZEMLJEVIDI ZA ABECEDNIM KAZALOM NASELIJ Z VOJNIMI GROBIŠČI:

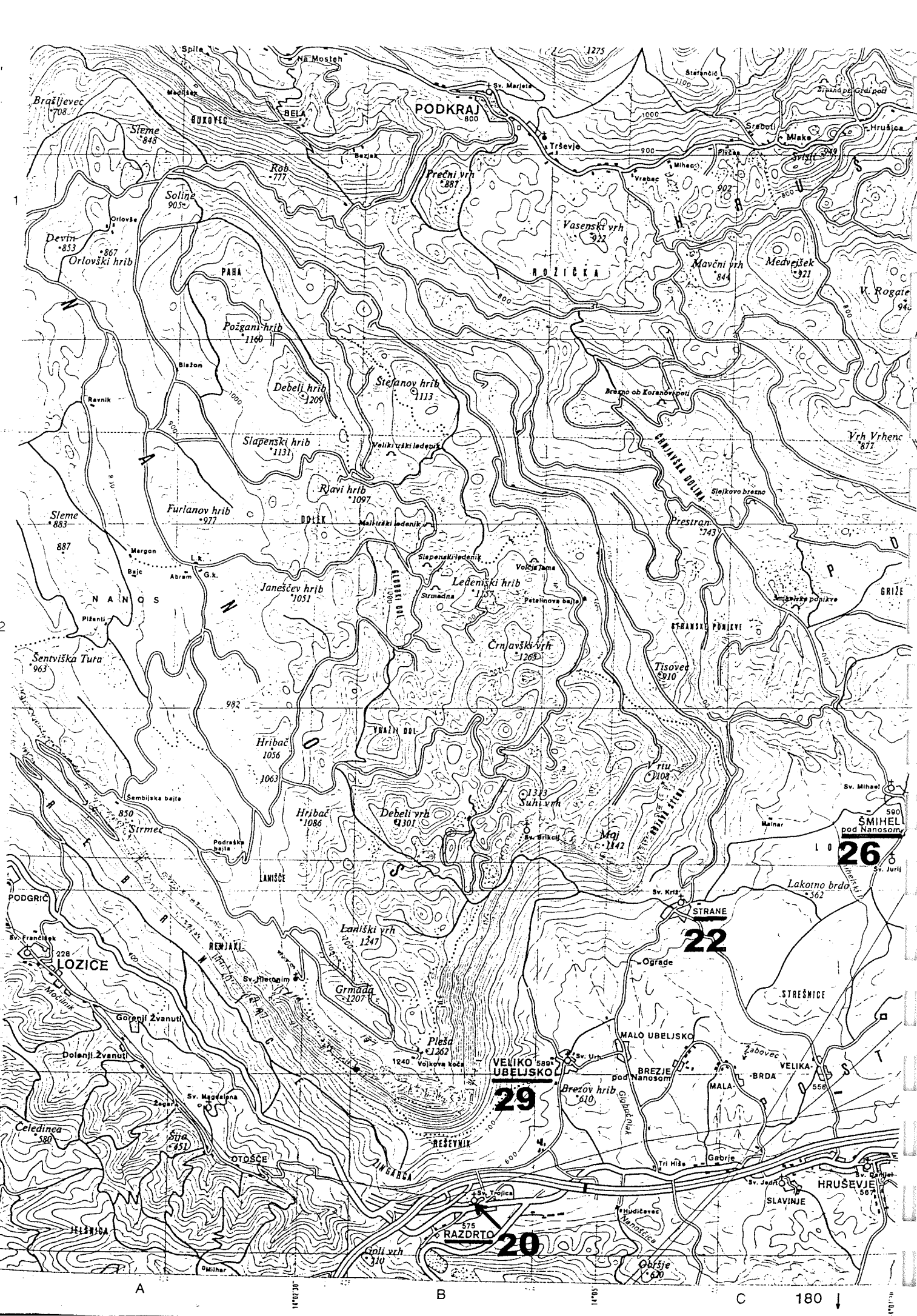
Številke kart so iz ATLASA Slovenije, M 1:50000, Geodetski zavod Slovenije - Mladinska knjiga, 1996

162 163 164 180 181 182

Na priloženih zemljevidih so naselja z lokacijo vojnih grobišč podčrtana, približna lokacija, ko ne gre le za krajevna pokopališča samo z družinskimi vojnimi grobovi, je označena s puščico in zaporedno številko iz abecednega seznama obravnavanih lokacij v okviru upravne enote.

2. ZEMLJEVIDI PRI OBŠIRNEJŠEM PREGLEDU IN OPISU POSAMEZNIH LOKACIJ:

Natančnejša lokacija krajevnega pokopališča, vojaškega pokopališča ali vojnega grobišča izven urejenega pokopališča, je za vsako lokacijo posebej praviloma vrisana na fotokopiji izseka državne topografske karte Republike Slovenije 1:25000, ki jih izdaja Geodetska uprava Republike Slovenije.

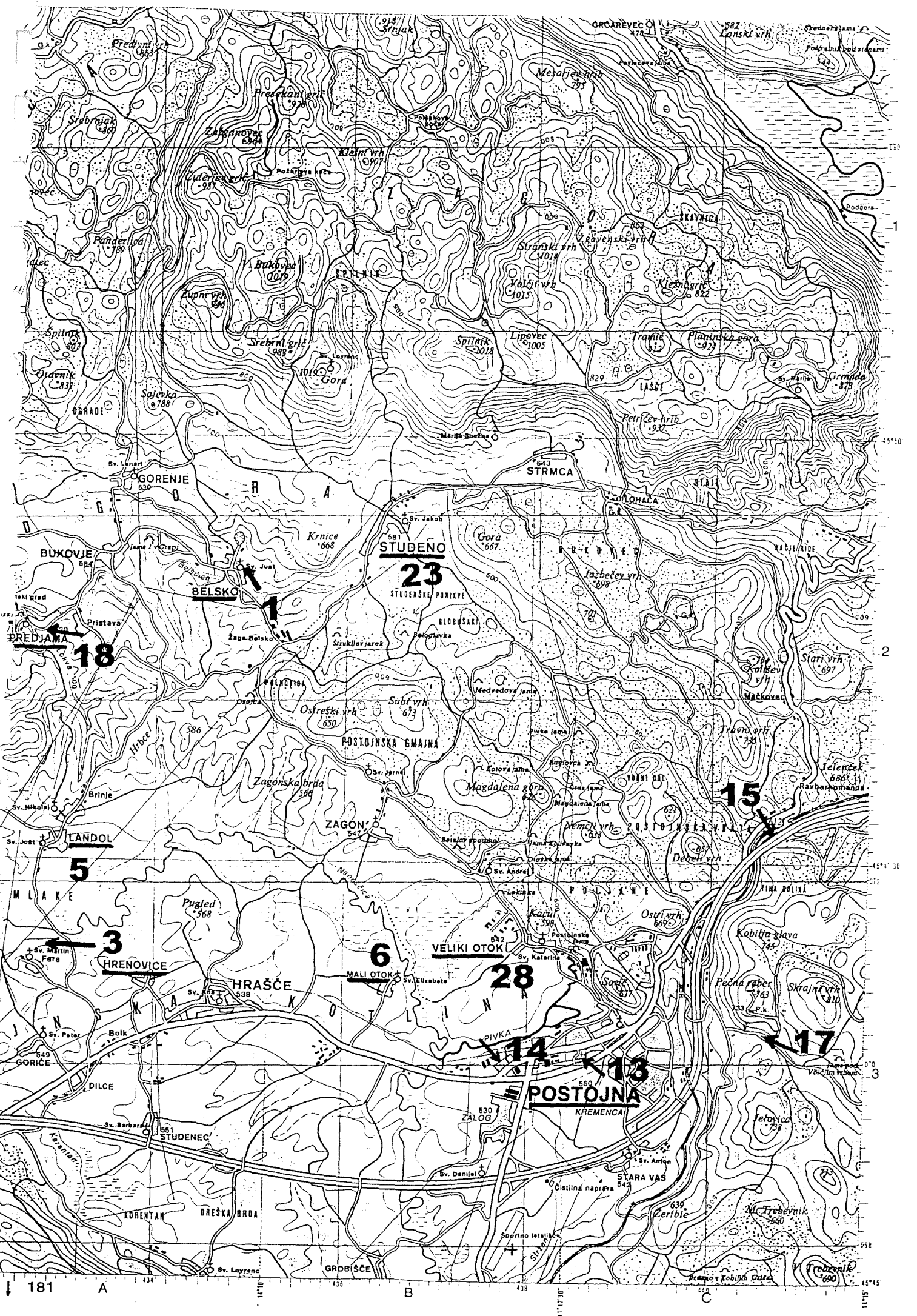


A

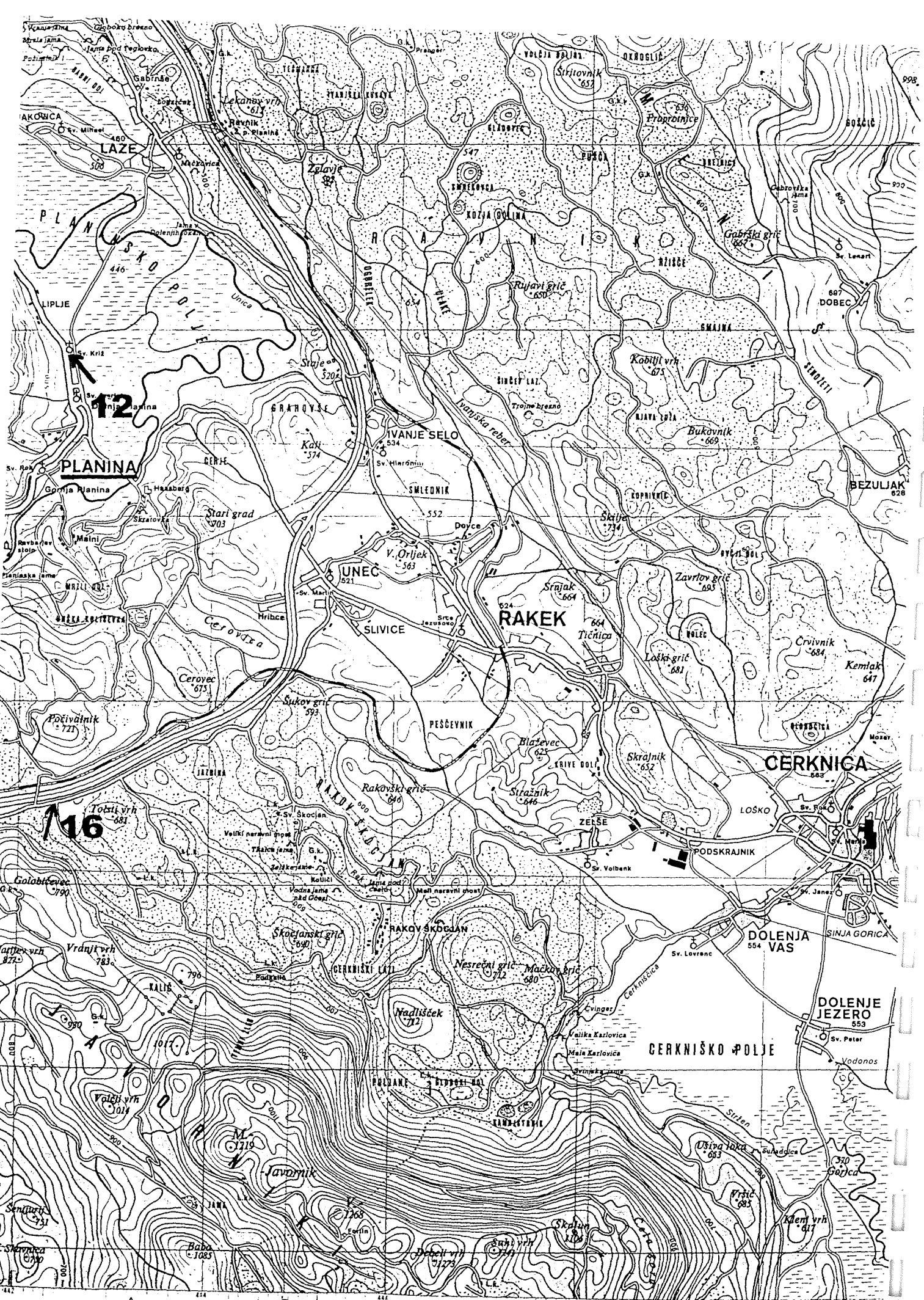
B

C

180 ↓



Topographic map of the Postojna region in Slovenia, showing contour lines, settlements, and geographical features. The map includes labels for various locations such as Gorenje, Studeno, Belsko, Zagon, Postojna, and Hrašče. The map is overlaid with a grid system, with horizontal coordinates labeled 181, A, B, C and vertical coordinates 434, 436, 438, 440, 442. Large numbers (18, 23, 15, 5, 3, 6, 28, 14, 13, 17) are placed across the map, possibly indicating specific routes or points of interest. The map also shows various geographical features like rivers, lakes, and forests.



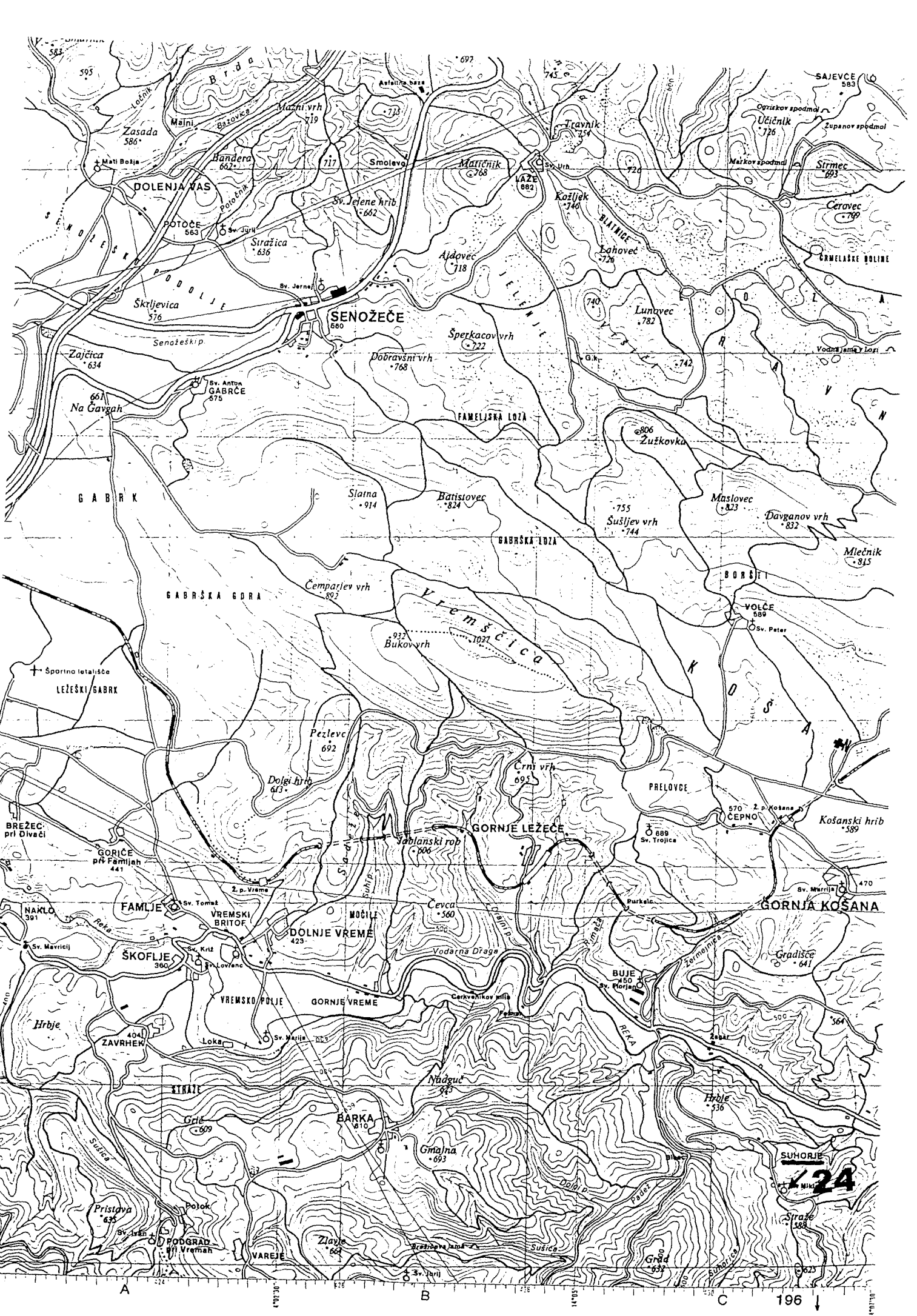
12

16

A

B

C



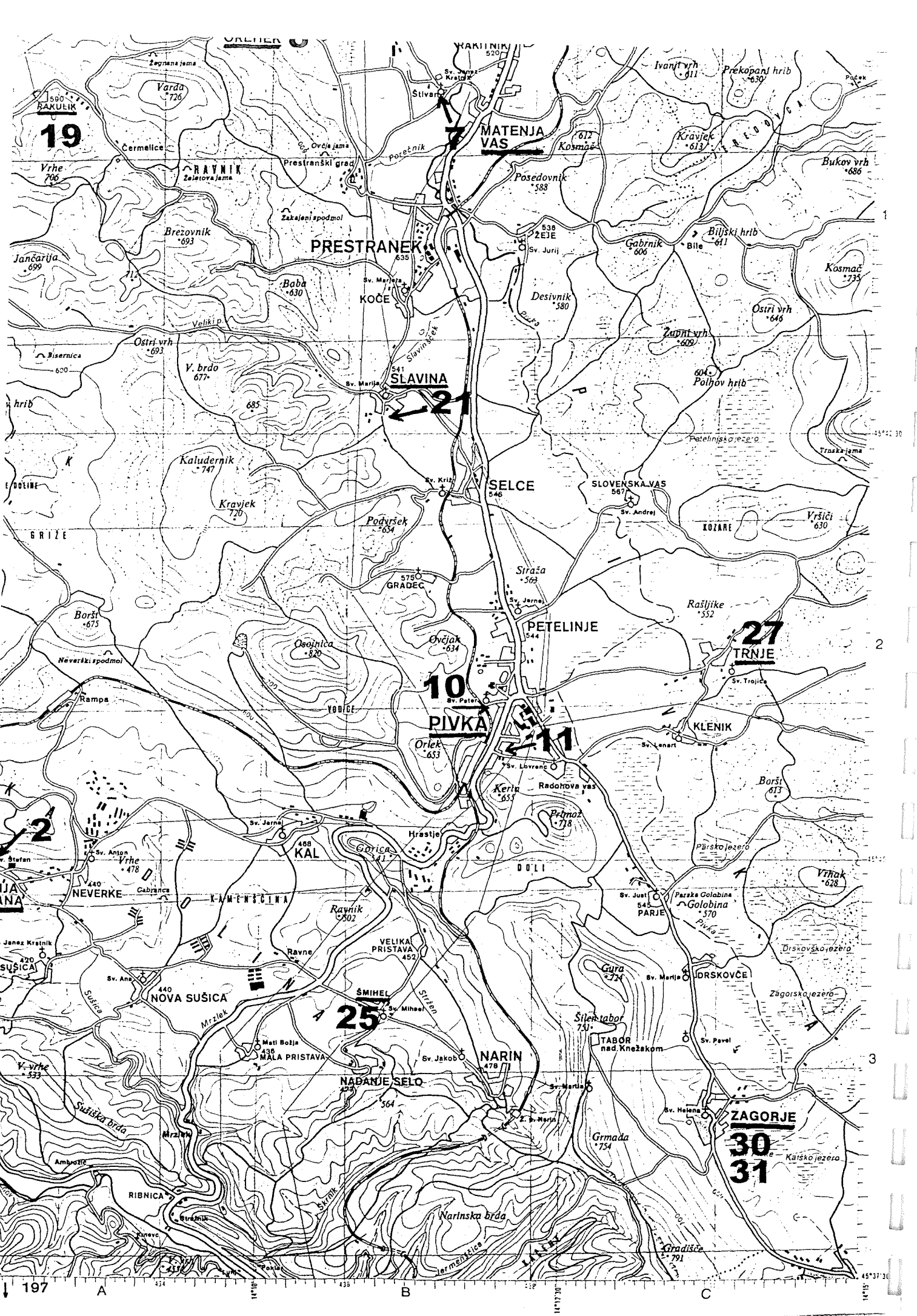
A

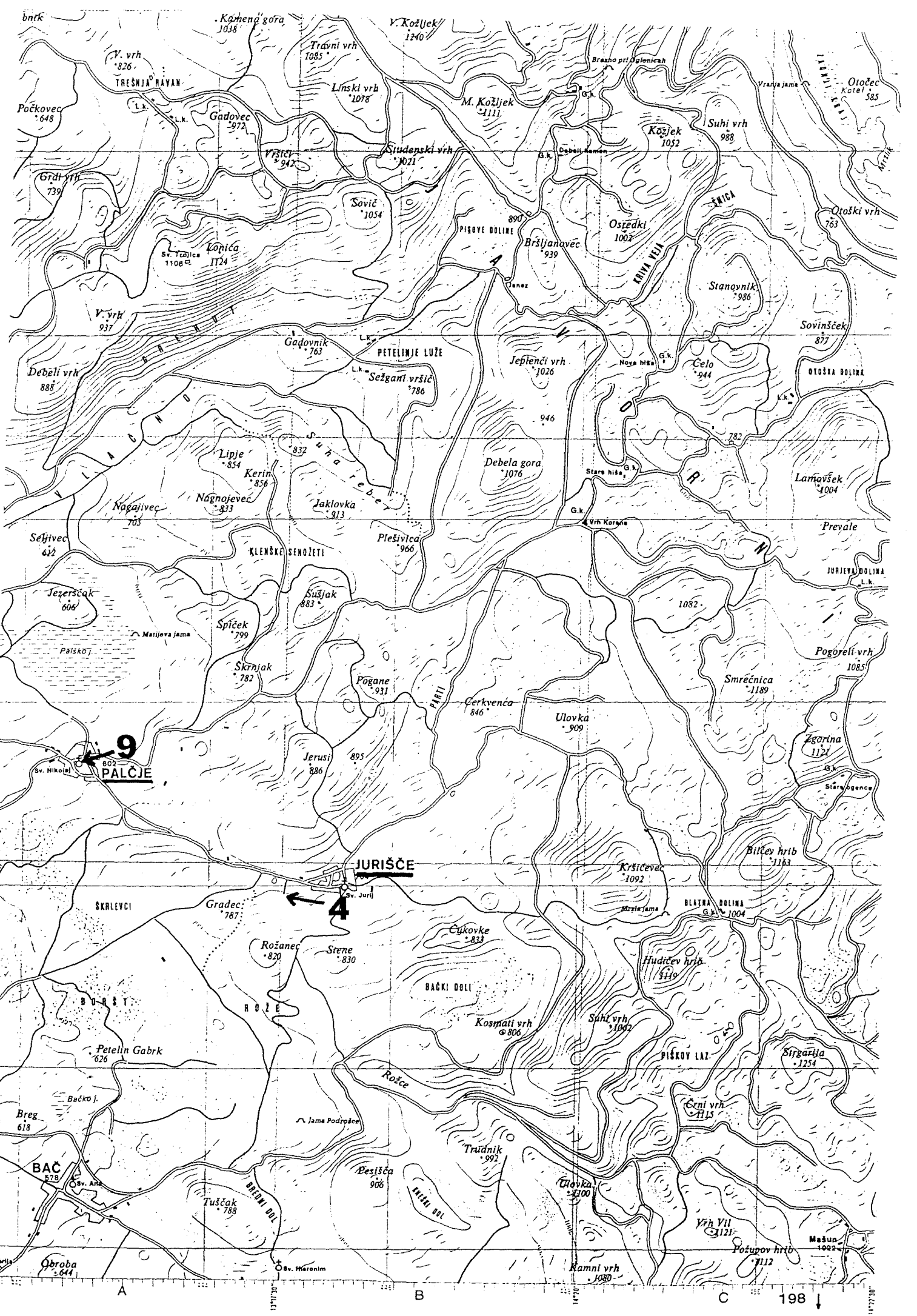
B

C

196

↓





bnfk  
 Kamená góra 1038  
 V. vrh 826  
 TRESHJA RAVAN  
 Počkovec 648  
 Gadovec 972  
 Linski vrh 1078  
 V. Kožljek 1140  
 M. Kožljek 1111  
 Suhi vrh 988  
 Kozjek 1052  
 Otočec 585  
 V. vrh 942  
 Studanski vrh 1021  
 Dobeli Ramon  
 Bršljanovec 939  
 Ošredki 1002  
 Oroški vrh 763  
 V. vrh 937  
 Gačovnik 763  
 PETELINJE LUZE  
 Jeplenci vrh 1026  
 Nova hisa  
 Celo 944  
 Sovinšek 877  
 Debali vrh 885  
 Sežanji vršič 786  
 946  
 OTOŠKA DOLINA  
 Lipje 854  
 Kerin 856  
 Debelá gora 1076  
 Stara hisa  
 Lamavšek 1004  
 Nagajivec 703  
 Nagnajevac 833  
 Jaklovka 913  
 Plešivca 966  
 Vrh Korane  
 Prevale  
 Sečivec 612  
 KLENŠKE SENOŽETI  
 Sušjak 883  
 1082  
 JURJEVA DOLINA  
 Jezerščak 606  
 Spiček 799  
 Sirknjak 782  
 Fogane 931  
 Cerkvenca 846  
 Ulovka 909  
 Pogoreli vrh 1085  
 Smrečnica 1189  
 Zgorina 1121  
 Sv. Nikolaj  
 PALČJE  
 802  
 Jerusi 886  
 895  
 Starogance  
 JURIŠČE  
 Sv. Jurij  
 4  
 SKRLEVCI  
 Gradec 787  
 Rožanec 820  
 Srebe 830  
 Čukovke 833  
 KRŠIČEVAC 1092  
 Bilčev hrib 1163  
 BAČKI DOLI  
 Hudčev hrib 810  
 BLATNA DOLINA 1004  
 Petelin Gabrk 626  
 Bačko j.  
 Breg 618  
 BAC 578  
 Sv. Ana  
 Kosmati vrh 806  
 Saki vrh 1062  
 PIŠKOV LAZ  
 Sirkarja 1254  
 Ročica  
 Trudnik 992  
 Čeni vrh 715  
 Tuščak 788  
 BREGI DOL  
 Vesišča 906  
 Ulovka 1000  
 Vrh Vil 1121  
 Požupov hrib 7112  
 Mašun 1022  
 Obroba 644  
 Sv. Maronin  
 Kamni vrh 1080  
 A B C 198  
 1:77,500

UE: 40 POSTOJNA

---

PREGLED GROBIŠČ IN POKOPANIH PO POSAMEZNIH LOKACIJAH  
V UPRAVNI ENOTI POSTOJNA

**Potek popisa:**

V upravni enoti Postojna je skupaj 31 lokacij z vojnimi grobišči. 24 jih je na krajevnih pokopališčih, 6 jih je izven pokopališč, ena lokacija je vojaško pokopališče. Na vseh lokacijah skupaj je evidentiranih 153 grobov ali grobišč, od katerih jih je 113 družinskih. Podatke za popis smo črpali iz popisa leta 1978, ki smo ga dobili v arhivu Ministrstva za delo družino in socialne zadeve. Dodatnega popisnega materiala s strani upravne enote nismo uspeli pridobiti, prav tako upravna enota še vedno ni pregledala osnutek popisa ter poslala pripomb ali dopolnil. Terenski ogledi so se odvijali pretežno poleti 1998, ko smo morali pregledati preko 150 grobišč z posameznimi kasnejšimi ogledi. Locirali smo vse razen dveh lokacij. Ena lokacija se nahaja nekje na pobočju Nanosa, druga pa je na področju vojaškega poligona, zato ogled ni bil možen.

Upravna enota Postojna je ena večjih glede popisanih vojnih grobišč. Osnova je bil popis iz leta 1978. Stanje se je do danes bistveno spremenilo, zato je bil velik problem predvsem pri manjših grobovih glede ugotavljanja skrbništva. Precej grobov se je medtem izgubilo ali so bili prekopani. Večina pa se je spremenila v družinske za katere skrbe svojci. V našem popisu smo vse obdržali, kljub temu, da po dosedanjih zakonih za grobove žrtev vojne, ki jih je prevzela v oskrbo družina, država ni dolžna skrbeti. Problem so le grobovi kjer so sorodniki med tem časom umrli, tako da danes ne skrbi nihče več za urejanje teh grobov. Vsi ti grobovi preidejo nazaj v oskrbo države. Žal pa je ugotavljanje dejanskega stanja na terenu sila težavno, zato bi morale za tovrstne probleme v prvi vrsti poskrbeti upravne enote. Pri terenskih ogledih smo skušali popisati in fotografirati tudi vse družinske grobove. Zaradi težavnosti iskanja in preobsežnosti tovrstnega dela jih nismo v dogovoru z naročnikom projekta popisali v celoti. Tiste, ki smo jih že predhodno dokumentirali smo vključili v ta popis.

**Predlog ureditve:**

Vojna grobišča v upravni enoti Postojna so zaradi svoje številčnosti tako različna, da ni možno podati enotno oceno glede njihove urejenosti. Zelo perečih problemov je le par, je pa veliko grobišč zanemarjenih. Na območju upravne enote je nekaj povsem neurejenih grobišč na katere so nas opozorili domačini. Ohranjeni so le nagrobniki, ki so prislonjeni ob pokopališki zid. Grobni prostor ni označen. Problem predstavljajo grobišča tujih armad, ki jih imamo v evidenci, so pa marsikje neoznačena



UE: 40 POSTOJNA  
občina: Postojna

naselje: BELSKO  
zap.št: 1

PREGLED VOJNIH GROBIŠČ NA LOKACIJI:  
BELSKO - krajevno pokopališče

- 
- 01 družinski grob  
- Božič Matevž, žrtev vojnega nasilja, slovenska nar.  
\* 1885 Bukovje +15 03 1945 Vrhpolje - Vipava
- 
- 02 družinski grob  
- Križman Ivan, borec NOV, slovenska nar.  
\*09 01 1916 Gorenje +28 12 1943 Osojca  
(Gradnikova brigada)
- 
- 03 družinski grob  
- Jurca Cvetko, borec NOV, slovenska nar.  
\*23 06 1923 Belsko +10 08 1944 Belsko  
(kurirka OF odbora Belsko)
- 
- 04 družinski grob  
- Požar Franc, borec NOV, slovenska nar.  
\*16 11 1925 Belsko +23 08 1944 na Ubelci  
(Dolomitski odred)
- 
- 05 družinski grob  
- Premru Ludvik, borec NOV, slovenska nar.  
\*17 04 1924 Bukovje +27 10 1944 bolnica Franja - Cerčno  
(Dolomitski odred)
- 
- 06 družinski grob  
- Sever Maks, borec NOV, slovenska nar.  
\* 1916 Javornik - Gorenje +28 07 1944 pod Gorenjami  
(obveščevalec Dolomitskega odreda)
- 
- 07 družinski grob  
- Marinšek Andrej, žrtev vojnega nasilja, slovenska nar.  
\* 1917 Bukovje +29 11 1943 nad Predjamo  
- Mrhar Franc, žrtev vojnega nasilja, slovenska nar.  
\* 1918 Bukovje +29 11 1943 nad Predjamo
- 
- 08 družinski grob  
- Požar Alojz, žrtev vojnega nasilja, slovenska nar.  
\*03 08 1903 Gorenje +21 10 1944 pri Šmihelu  
- Požar Jože, žrtev vojnega nasilja, slovenska nar.  
\*16 02 1913 Gorenje +21 10 1944 pri Šmihelu
- 
- 09 GROBIŠČE 13 NEZNANIH BORCEV PADLIH ZA SVOBODO  
lega: od vhoda desno med drevesi  
vrsta: grobišče  
vojna: druga svetovna vojna  
armada: NOV  
velikost: 35 m2  
ureditev: urejeno 1996  
stanje: urejeno, bolj slabo vzdrževano  
oskrbuje: ZZB NOV Bukovje  
spom.varstvo:

UE: 40 POSTOJNA  
občina: Postojna

naselje: BELSKO  
zap.št: 1

pokopani v grobu: skupaj = 13, znanih = 0, neznanih = 13  
pokopani:

- neznana imena pokopanih

OPIS, FOTOGRAFIJA IN OVREDNOTENJE VOJNEGA GROBIŠČA:



**Lega:**

Grobišče 13 neznanih borcev leži na krajevnem pokopališču Belsko. Pokopališče je locirano visoko na skali nad vasjo. Na pokopališču je grobišče locirano desno od vhoda med drevesi na prostoru, kjer ni drugih družinskih grobov.

**Zgodovinski prikaz:**


V grobu je pokopanih 13 neznanih borcev NOV. Z drugimi podatki o pokopanih ne razpolagamo.

**Opis:**

Grobišče je bilo nekoč lepo urejeno kot neke vrste park, obkroženo s štirimi smrekami. Žal je bil ob ogledu travnati del nepokošen, celota pa je delovala neurejeno. Grobni prostor je urejen v obliki grobnice z spomenikom v obliki obeliska. Na spominski plošči je napis: "PADLIM ZA SVOBODO 1941 - 1945, VSAK IZMED VAS VEČ KOT MI VSI JE ŽRTOVAL". Na grobu je tudi kamnita klop. Ožji grobni prostor je tlakovan.

UE: 40 POSTOJNA  
občina: Postojna

naselje: BELSKO  
zap.št: 1



---

UK: 40 POSTOJNA  
občina: Postojna

naselje: BELSKO  
zap.št: 1

---

**Obstoječe stanje in predlogi ureditve:**

Sam grobni del je v dobrem stanju, prav tako grobnica kot spomenik. Žal pa je okolica neurejena, trava ni pokošena, zato grobišče kot celota deluje zanemarjeno.

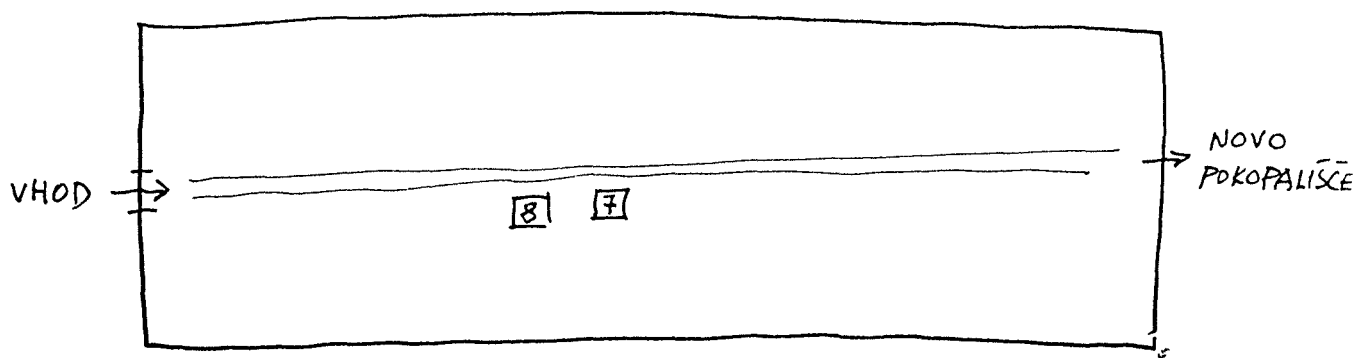
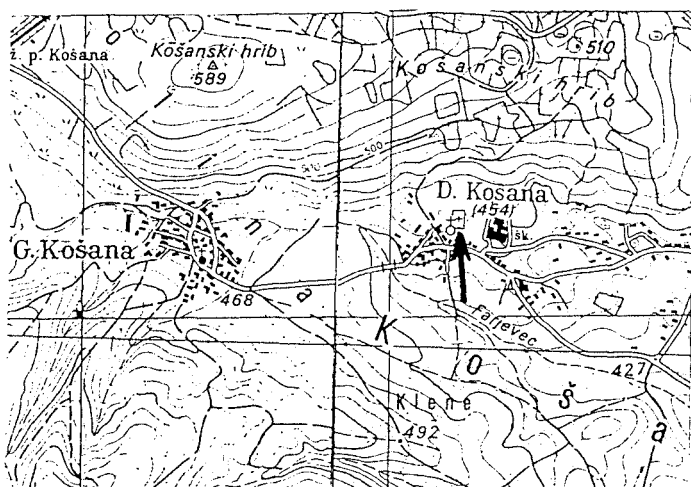
UE: 40 POSTOJNA  
občina: Pivka

naselje: DOLNJA KOŠANA  
zap.št: 2

naselje: DOLNJA KOŠANA      šifra: 400910031

lokacija: krajevno pokopališče      KS: Košana  
lega: v vasi za cerkvijo  
atlas: 181 A3 ,      TK25: 166 ,Gauss-Kr.koord.: Y = 5432180      X = 5058330  
katastr.obc.: Košana, parc.št.: 87  
lastništvo: državna lastnina  
upravljalec pokopališča:  
vojna: druga svetovna vojna  
armada: družinski grob,

na pokopališču je 17 grobišč, od tega vsi družinski  
na vseh grobiščih skupaj 20 pokopanih



PREGLED VOJNIH GROBIŠČ NA LOKACIJI:  
DOLNJA KOŠANA - krajevno pokopališče

01 družinski grob

- Ambrožič Franc, borec NOV, slovenska nar.

\*02 10 1929 Stara Sušica +19 05 1944 Ribnica pri Reki  
(vodič OF odbora St. Sušica)

UE: 40 POSTOJNA  
občina: Pivka

naselje: DOLNJA KOŠANA  
zap.št: 2

- 02 družinski grob  
- Avsec Jakob, borec NOV, slovenska nar.  
\*03 05 1920 Kal +23 06 1944 Vrh korena nad Palčjem  
(borec komande mesta Šempeter na krasu)
- 03 družinski grob  
- Biščak Ivan, borec NOV, slovenska nar.  
\*16 10 1917 Dol. Košana +06 05 1945 Opčine pri Trstu  
(tankist Art. brigade XX. divizije)
- 04 družinski grob  
- Cucek Anton, žrtev vojnega nasilja, slovenska nar.  
\* 1871 Neverke +04 04 1944 Neverke
- 05 družinski grob  
- Gašperšič Alojz, borec NOV, slovenska nar.  
\*04 05 1905 Prem +02 06 1942 pri reki Reki  
(Pivška četa)
- 06 družinski grob  
- Hreščak Stanko, borec NOV, slovenska nar.  
\*03 05 1920 Nova Sušica +09 11 1943 Volče  
(relejna postaja P-3)
- 07 družinski grob  
lega: desno, enajsta vrsta, prvi grob  
- Kastelic Ivan, borec NOV, slovenska nar.  
\*18 09 1925 Gornja Košana + 1943 pri Sv. gori - Gorica  
(komandir čete)



UE: 40 POSTOJNA  
občina: Pivka

naselje: DOLNJA KOŠANA  
zap.št: 2

---

08 družinski grob

lega: nekje na pokopališču - grob ni bil iskan ✓

- Logar Alojz, borec NOV, slovenska nar.

\* 1912 Buje - Košana

+ 1944 Skodemsčica pri Podgradu *Skodansčine pri Podgradu*  
(V. bataljon VDV)




---

09 družinski grob

- Mohorčič Karlo, borec NOV, slovenska nar. ✓

\* 11 1923 Kal +05 04 1944 Vrh Korena

(Istrski odred)

---

10 družinski grob

- Pipan Slavko, borec NOV, slovenska nar. ✓

\*14 06 1923 Vreme +17 01 1944 Čepno

(kurir relejne postaje P-3)

---

11 družinski grob

- Repič Janez, borec NOV, slovenska nar.

(aktivist OF odbora Čepno)

---





UE: 40 POSTOJNA  
občina: Pivka

naselje: DOLNJA KOŠANA  
zap.št: 2

## 12 družinski grob

- Urbančič Anton, borec NOV, slovenska nar.  
\*14 12 1919 Stara Sušica +14 08 1944 Veliki dol na Krasu  
(Južno primorski odred)

## 13 družinski grob

- Volk Franc, borec NOV, slovenska nar.  
\*06 04 1924 Čepno +08 01 1944 partizanska bolnica Zalesje

## 14 družinski grob

- Zafred Jože, borec NOV, slovenska nar.  
\*12 07 1913 Stara Sušica +25 04 1945 Ilirska Bistrica  
(II. Prekomorska brigada)

## 15 družinski grob

- Srebot Jože, borec NOV, slovenska nar.  
\* Neverke +03 04 1944 Neverke  
(ii. bat. Južno primorskega odreda)

## 16 družinski grob

- Marvič Anton, borec NOV, slovenska nar.  
\*25 08 1914 +22 02 1945 Stara Sušica  
(sekretar KPJ Pivškega okrožja)
- Zafred Franc, borec NOV, slovenska nar.  
\*01 09 1903 Stara Sušica +30 11 1944  
(aktivist OF odbora Sušica)

## 17 družinski grob

- Fortič Ivan, borec NOV, slovenska nar.  
\* +04 05 1945 pri Košani
- Poljak Anton, borec NOV, slovenska nar.  
\* +04 05 1945 Košana

GROB ST. 15 SPOMENIK BORCEM

ALI so v njem tudi pokopani? NE

Pokopani so bili pri analizi resti. Ko se je  
le-ta zidala, so na novi lokaciji (sedaj)  
postavili opomenik. Odkritje 29.8.1998

UE: 40 POSTOJNA  
občina: Postojna

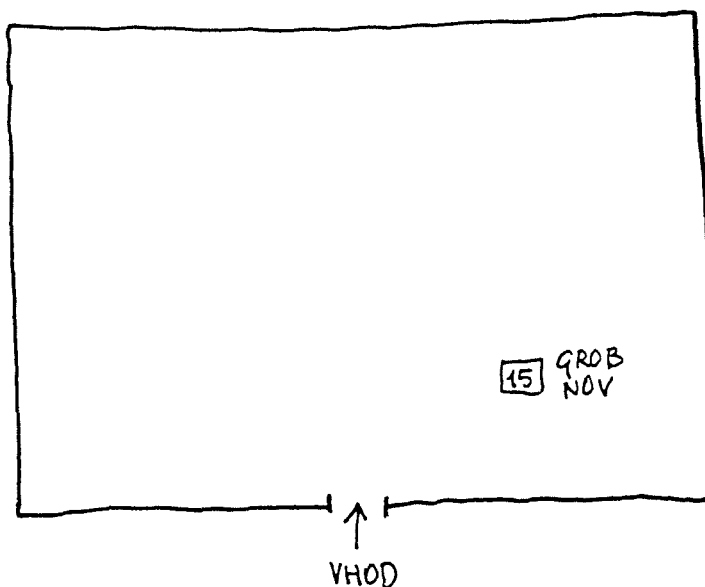
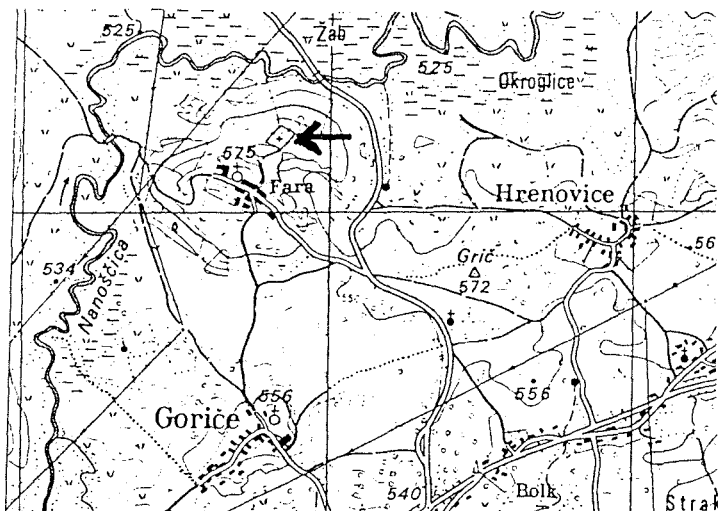
naselje: HRENOVICE  
zap.št: 3

naselje: HRENOVICE                      šifra: 400940091  
zaselek: Fara

lokacija: krajevno pokopališče    KS: Hrenovice  
lega: 200 m iz zaselka Fara, ki je 2 km od Hrenovic  
atlas: 163 A3 ,    TK25: 150 , Gauss-Kr.koord.: Y = 5432680    X = 5071190  
katastr.obc.: Hrenovice, parc.št.: 747/8  
lastništvo: družbena lastnina  
upravljalec pokopališča:  
vojna: druga svetovna vojna  
armada: grobišče NOV, grob žrtve, družinski grob,  
površina vseh vojnih grobišč brez družinskih: 3 m<sup>2</sup>

na pokopališču je 16 grobišč, od tega 1, ki ni družinsko  
na vseh grobiščih skupaj 20 pokopanih

SKICA POKOPALIŠČA Z VRISANO LOKACIJO POSAMEZNIH GROBIŠČ  
(brez družinskih grobov):



UE: 40 POSTOJNA  
občina: Postojna

naselje: HRENOVICE  
zap.št: 3

PREGLED VOJNIH GROBIŠČ NA LOKACIJI:  
HRENOVICE - krajevno pokopališče

- 
- 01 družinski grob  
- Bergoč Franc, žrtev vojnega nasilja, slovenska nar.  
\* Goriče + 09 1943 Goriče
- 
- 02 GROB ŽRTVE VOJNEGA NASILJA  
LETA 1978 OBSTAJAL  
lega: v spodnji vrsti desno  
vrsta: neznani grob - neoznačen  
vojna: druga svetovna vojna  
armada: žrtev vojnega nasilja  
ureditev: groba že leta 1978 niso več našli, ker nima nagrob.  
stanje: groba ni več  
oskrbuje: KS  
spom.varstvo:  
pokopani v grobu: skupaj = 1, znanih = 1, neznanih = 0  
pokopani:  
- Brajljih Alojz, žrtev vojnega nasilja, slovenska nar.  
\*12 11 1908 Strane +06 08 1942 pri Hrenovicah
- 
- 03 družinski grob  
- Čevna Matevž, borec NOV, slovenska nar.  
\*21 09 1914 Veliko Ubeljsko +24 12 1943 pri Fari Hrenovice  
(Gradnikova brigada)
- 
- 04 družinski grob  
- Čič Anton, žrtev vojnega nasilja, slovenska nar.  
\*15 01 1880 Hrenovice +30 09 1930 Hrenovice  
(talec)
- 
- 05 družinski grob  
- Doles Franc, borec NOV, slovenska nar.  
\*13 12 1912 Hrenovice +03 05 1944 pri Hrenovicah  
(član NOO Hrenovice)
- 
- 06 družinski grob  
- Mahnič Anton, borec NOV, slovenska nar.  
\*17 01 1901 Hrenovice +05 05 1944 Hrenovice  
(tajnik gospodarske komisije Hrenovice)
- 
- 07 družinski grob  
- Mejak Stefan, žrtev vojnega nasilja, slovenska nar.  
\*15 12 1908 Hrenovice +01 10 1943 Hrenovice
- 
- 08 družinski grob  
- neznana imena pokopanih
- 
- 09 družinski grob  
- Posega Viktor, borec NOV, slovenska nar.  
\*30 03 1922 Strane +01 06 1944 Senadol  
(II. bataljon Južno-primorskega odreda)
-

- 10 družinski grob  
- Premru Jožef, borec NOV, slovenska nar.  
\*01 03 1905 Strane +18 06 1944 nad Stranami  
(vodič rajonskega odbora OF)
- 
- 11 družinski grob  
- Požar Adolf, borec NOV, slovenska nar.  
\*21 09 1929 Predjama + 04 1944 Hrenovice  
(kurir NOO Predjama)
- 
- 12 družinski grob  
- Sever Jože, borec NOV, slovenska nar.  
\*05 03 1880 Predjama +20 09 1943 Velika Brda  
(vodič odbora Velika Brda)
- 
- 13 družinski grob  
- Vilhar Danilo, borec NOV, slovenska nar.  
\*21 07 1917 Matenja vas +26 06 1944 pri Stranah
- 
- 14 družinski grob  
- Volk Teodor, borec NOV, slovenska nar.  
\*17 06 1926 Goriče +20 06 1944 pri vasi Studenec  
(Komanda mesta Postojna)
- 
- 15 GROBIŠČE 14 NEZNANIH PADLIH BORCEV NOV  
lega: desno od vhoda, peta vrsta, 3. grob  
vrsta: grobišče  
vojna: druga svetovna vojna  
armada: NOV  
velikost: 3 m<sup>2</sup>  
ureditev: 1973 ZZB NOV Hrenovice  
stanje: urejeno  
oskrbuje: ZZB NOV Hrenovice  
spom.varstvo:  
pokopani v grobu: skupaj = 4, znanih = 0, neznanih = 4  
pokopani:  
- neznana imena pokopanih

OPIS, FOTOGRAFIJA IN OVREDNOTENJE VOJNEGA GROBIŠČA:

**Lega:**

Grobišče 14 neznanih padlih borcev NOV leži na krajevnem pokopališču v Hrenovicah. Pokopališče je locirano v bližini zaselka Fara. Grob leži desno od vhoda v peti vrsti, 3. grob z desne.

**Zgodovinski prikaz:**

V grobišču naj bi bilo pokopanih 14 neznanih borcev NOV. Zaradi majhnosti groba je podatek vprašljiv.

**Opis:**

Velikost groba je enaka z okoliškimi družinskimi grobovi, zato grob ni posebej izpostavljen. Na nagrobniku je napis: "SPOMIN 14 PADLIM BORCEM NOV, 1943 - 1945, ZB HRENOVICE".

UE: 40 POSTOJNA  
občina: Pivka

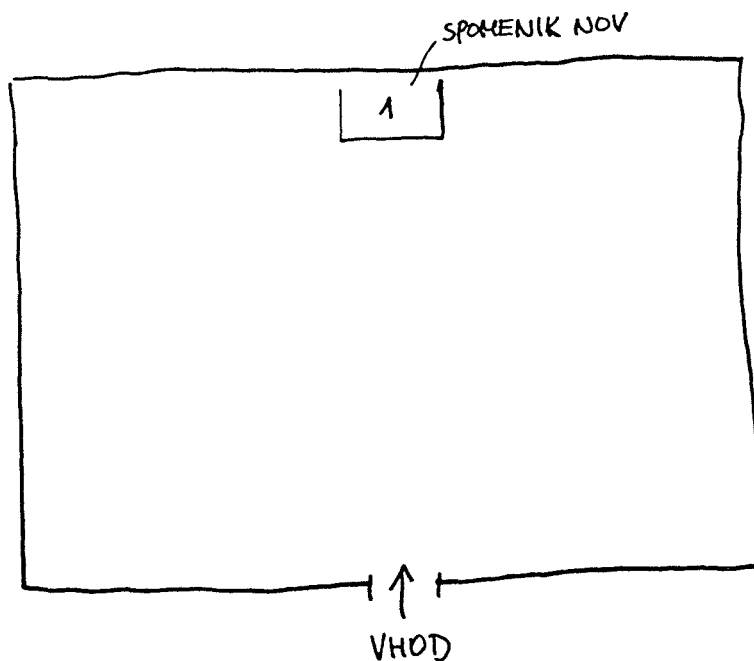
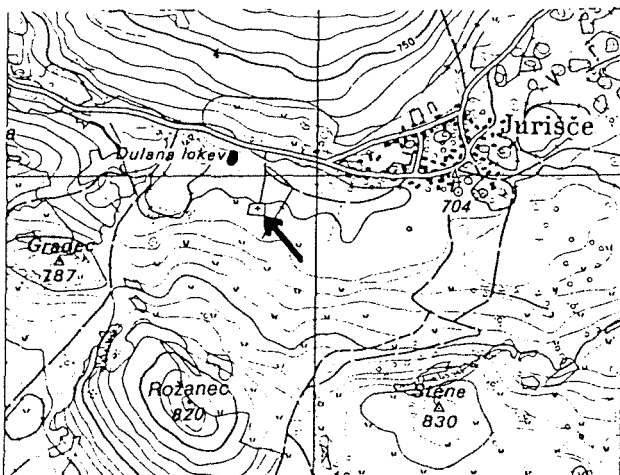
naselje: JURIŠČE  
zap.št: 4

naselje: JURIŠČE                      šifra: 400910071

lokacija: krajevno pokopališče    KS: Jurišče - Palčje  
lega: 500 m pred naseljem, 200 m na jug  
atlas: 182 B3 ,    TK25: 167 , Gauss-Kr.koord.: Y = 5445550    X = 5057990  
katastr.obc.: Zagorje, parc.št.: 2239/2  
lastništvo: državna lastnina  
upravljalec pokopališča:  
vojna: druga svetovna vojna  
armada: grobišče NOV,  
površina vseh vojnih grobišč brez družinskih: 2 m<sup>2</sup>

na pokopališču je 1 grobišče, od tega 1, ki ni družinsko  
na vseh grobiščih skupaj 1 pokopan


SKICA POKOPALIŠČA Z VRISANO LOKACIJO POSAMEZNIH GROBIŠČ  
(brez družinskih grobov):



PREGLED VOJNIH GROBIŠČ NA LOKACIJI:  
JURIŠČE - krajevno pokopališče

- 01 GROB NEZNANEGA BORCA NOV IN SPOMENIK BORCEM NOV  
lega: ob zidu nasproti vhoda  
vrsta: grobišče  
vojna: druga svetovna vojna  
armada: NOV  
velikost: 2 m<sup>2</sup>  
ureditev: 1966 ZZB NOV Jurišče  
stanje: urejeno  
oskrbuje: ZZB NOV Jurišče  
spom.varstvo:  
pokopani v grobu: skupaj = 1, znanih = 0, neznanih = 1  
pokopani:  
- neznana imena pokopanih

OPIS, FOTOGRAFIJA IN OVREDNOTENJE VOJNEGA GROBIŠČA:



**Lega:**

Na pokopališču Jurišče je spomenik padlim v NOV postavljen ob zidu nasproti vhoda.

**Zgodovinski prikaz:**

Po popisu leta 1978 je na pokopališču Jurišče, grob neznanega borca NOV, ki je bil urejen leta 1966. Danes tega groba posebej ni. Je pa postavljen spomenik, ki stoji po vsej verjetnosti na mestu groba neznanega borca. Imena na spomeniku so posvečena padlim iz Jurišča in okolice.

**Opis:**

Spomenik padlim v Jurišču je samostojno stoječ ob pokopališkem zidu nasproti vhoda. Dva vertikalna stebra poševno lomljena oklepata spominsko ploščo, posvečeno

grob je  
desno ob  
spomeniku

UE: 40 POSTOJNA  
občina: Pivka

naselje: JURIŠČE  
zap.št: 4

padlim borcem in žrtvam NOV iz Jurišča in okoliških krajev.

**Obstoječe stanje in predlogi ureditve:**

Spomenik je v dobrem stanju. Ker iskanega groba na pokopališču ni, smo izjemoma popisali spomenik, drugače izključno spomeniki brez pokopanih ne sodijo v ta popis.

POKOPALIŠČE JURŠČE

Novo pokopališče mi  
tudi prvo v vasi je  
bilo predano namenu  
dne 04. 07. 1967 leta.  
Tega dne so opranli prvi  
pdrsp. Pokopali so kosti  
padlega partizana Istiske  
brigade, ki je padel leta  
1944 in bil pokopan na  
Ročanu, hribu pod vasi  
(820 m) HRELI DOL

Zaprano v knjigi  
Igora Sednaka  
na Jurščak sem doma.

UE: 40 POSTOJNA  
občina: Postojna

naselje: LANDOL  
zap.št: 5

naselje: LANDOL                      šifra: 400940121

lokacija: krajevno pokopališče      KS: Landol

lega: pri cerkvi

atlas: 163 A2 ,      TK25: 150 ,Gauss-Kr.koord.: Y = 5432910      X = 5072840

katastr.obc.: Landol, parc.št.: 57

lastništvo: državna lastnina

upravljalca: upravljalec pokopališča:

vojna: druga svetovna vojna

armada: družinski grob,

na pokopališču je 1 grobišče, od tega vsi družinski  
na vseh grobiščih skupaj 1 pokopan

PREGLED VOJNIH GROBIŠČ NA LOKACIJI:  
LANDOL - krajevno pokopališče

---

01 družinski grob

- Rupnik Stanislav, borec NOV, slovenska nar.  
\*21 04 1916 Landol +11 03 1944 Zabrežec  
(vojaški referent pivškega okrožja)



UE: 40 POSTOJNA  
občina: Postojna

naselje: MALI OTOK  
zap.št: 6

---

naselje: MALI OTOK                      šifra: 400940161

lokacija: krajevno pokopališče      KS: Hrašče

lega: pri cerkvi

atlas: 163 B3 ,    TK25: 150 , Gauss-Kr.koord.: Y = 5436610    X = 5070950

katastr.obc.: Hrašče, parc.št.: 53

lastništvo: družbena lastnina

upravljalca: upravljalec pokopališča:

vojna: druga svetovna vojna

armada: družinski grob,

na pokopališču je 1 grobišče, od tega vsi družinski  
na vseh grobiščih skupaj 1 pokopan

PREGLED VOJNIH GROBIŠČ NA LOKACIJI:

MALI OTOK - krajevno pokopališče

---

01 družinski grob

- Fajdiga Andrej, borec NOV, slovenska nar.

\*18 10 1922 Mali Otok +20 06 1944 Laznice pri Orehku

(gospodarska komisija komande mesta Postojna)

UE: 40 POSTOJNA  
občina: Postojna

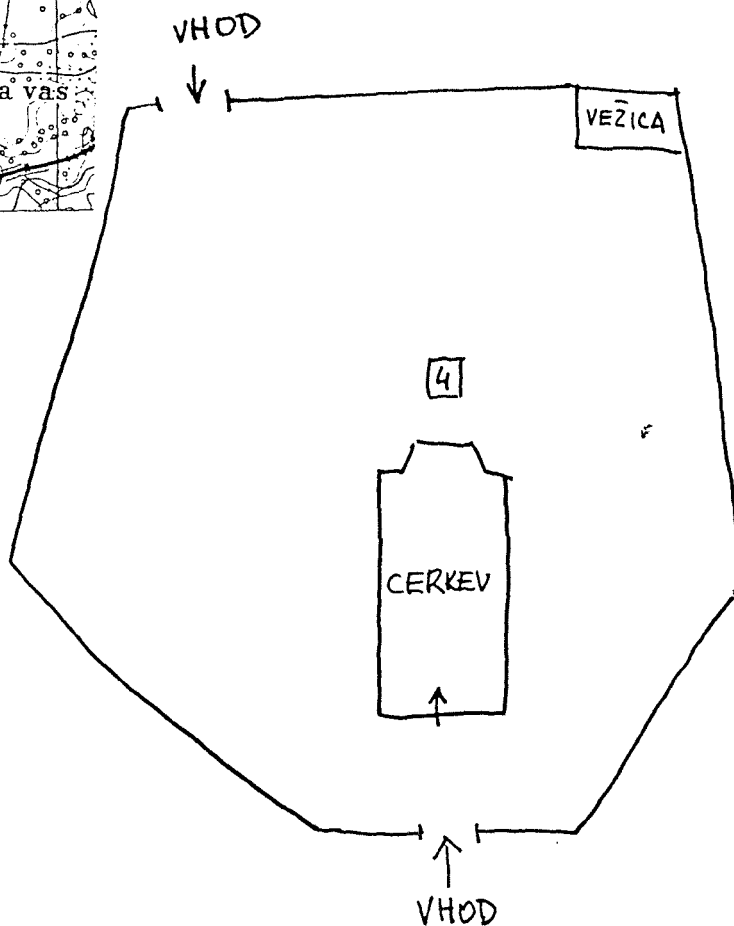
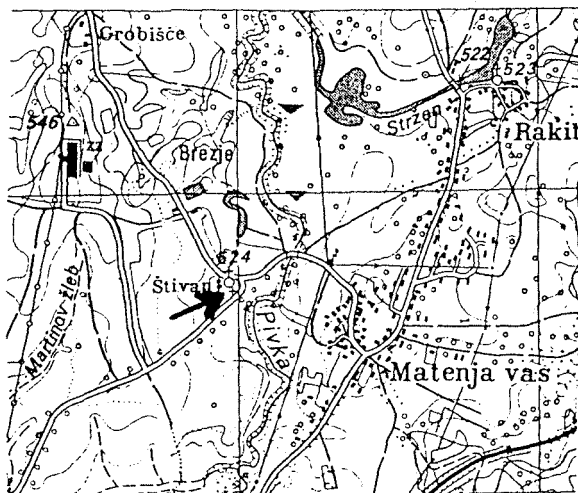
naselje: MATENJA VA  
zap.št: 7

naselje: MATENJA VAS      šifra: 400940181  
zaselek: Štivan

lokacija: krajevno pokopališče      KS: Prestranek  
lega: v zaselku Štivan 1km zahodno iz vasi pri cerkvi  
atlas: 181 B1 ,      TK25: 166 , Gauss-Kr.koord.: Y = 5436980      X = 5066700  
katastr.obc.: Matenja vas, parc.št.: 116/2  
lastništvo: družbena lastnina  
upravljalec pokopališča:  
vojna: druga svetovna vojna  
armada: grob žrtve, družinski grob,  
površina vseh vojnih grobišč brez družinskih: 4 m<sup>2</sup>

na pokopališču so 4 grobišča, od tega 1, ki ni družinsko  
na vseh grobiščih skupaj 6 pokopanih

SKICA POKOPALIŠČA Z VRISANO LOKACIJO POSAMEZNIH GROBIŠČ  
(brez družinskih grobov):



UE: 40 POSTOJNA  
občina: Postojna

naselje: MATENJA VAS  
zap.št: 7

PREGLED VOJNIH GROBIŠČ NA LOKACIJI:  
MATENJA VAS - krajevno pokopališče

---

01 družinski grob

- Turk Franc, borec NOV, slovenska nar.  
\*15 06 1911 Grobišče +09 11 1943 Kojsko  
(borec XXX. divizije)

---

02 družinski grob

- Židanik Pavel, borec NOV, slovenska nar.  
\*29 06 1925 Grobišče +13 09 1944 Grobišče  
(Gradnikova brigada)

---

03 družinski grob

- Bizjak Franc, borec NOV, slovenska nar.  
\*19 09 1904 Grobišče +07 04 1944 Grobišče  
(član rajonske gospodarske komisije)
- Bizjak Frančiška, borec NOV, slovenska nar.  
\* 1902 Rakulik +07 04 1944 Grobišče  
(aktivistka NOO Grobišče)

---

04 GROBIŠČE NEZNANIH PADLIH BORCEV NOV ZA SVOBODO

lega: za cerkvijo v prvi vrsti, sredina  
vrsta: grobišče  
vojna: druga svetovna vojna  
armada: žrtev vojnega nasilja  
velikost: 4 m<sup>2</sup>  
ureditev: urejeno 1954, KO Prestranek  
stanje: bolj slabo oskrbovano  
oskrbuje: otroci OŠ Prestranek  
spom.varstvo:  
pokopani v grobu: skupaj = 2, znanih = 0, neznanih = 2  
pokopani:  
- neznana imena pokopanih

OPIS, FOTOGRAFIJA IN OVREDNOTENJE VOJNEGA GROBIŠČA:

**Leg:**

Pokopališče za Matenjo vas leži v zaselku Štivan pri cerkvi. Grobišče neznanih borcev je locirano za cerkvijo v prvi vrsti v sredini.

**Zgodovinski prikaz:**

V grobu naj bi bila pokopana dva neznana borca NOV.

**Opis:**


Običajni grob kvadratne oblike z zelo neuglednim spominskim kamnom. Na njem napis: "SLAVA PADLIM ZA SVOBODO OD 1941 DO 1945."

**Obstoječe stanje in predlogi ureditve:**

grobišče je slabo oskrbovano, grobni prostor zarašča plevel, nagrobnik je zanemarjen. Celotno grobišče potrebno obnove.

UE: 40 POSTOJNA  
občina: Postojna

naselje: MATENJA VAS  
zap.št: 7



UE: 40 POSTOJNA  
občina: Postojna

naselje: OREHEK  
zap.št: 8

naselje: OREHEK                      šifra: 400940191

lokacija: krajevno pokopališče      KS: Prestranek  
lega: severno iz vasi ob pokopališki cerkvi sv. Lovrenca  
atlas: 163 A3 ,    TK25: 150 , Gauss-Kr.koord.: Y = 5434670    X = 5067710  
katastr.obc.: Orehek, parc.št.: 56  
lastništvo: družbena lastnina  
upravljalec pokopališča:  
vojna: grobovi iz obeh vojn  
armada: italijanski vojaki, družinski grob,

na pokopališču so 3 grobišča, od tega vsi družinski  
na vseh grobiščih skupaj 3 pokopani

PREGLED VOJNIH GROBIŠČ NA LOKACIJI:  
OREHEK - krajevno pokopališče

---

01 družinski grob

- Lenasi Jožef, borec NOV, slovenska nar.  
\*16 01 1912 Orehek +28 09 1943 na hribu pod Šthakom  
(borec I.bat.19.SNOUB Srečka Kosovela)

---

02 družinski grob

lega: vel 1,4 m2

- Žitko Franc, borec NOV, slovenska nar.  
\*05 11 1925 Orehek +07 02 1944 Orehek  
(Gradnikova brigada)



---

UE: 40 POSTOJNA  
občina: Postojna

naselje: OREHEK  
zap.št: 8

---

---

03 GROB ITALIJANSKEGA VOJAKA PADLEGA V 1. SV. VOJNI

lega: neznana

vrsta: neznani grob - neoznačen

vojna: prva svetovna vojna

armada: italijanska vojska

ureditev: postavili Italijani

stanje: groba ni

oskrbuje:

spom.varstvo:

pokopani v grobu: skupaj = 1, znanih = 1, neznanih = 0

pokopani:

- Nunzio Nicola, italijanska vojska, italijanska nar.

\* +16 05 1919

UE: 40 POSTOJNA  
občina: Pivka

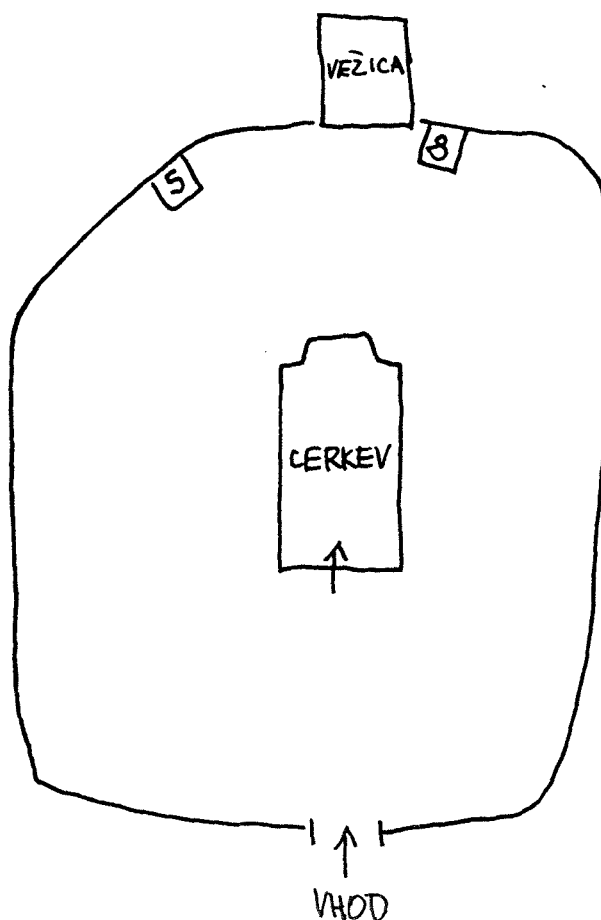
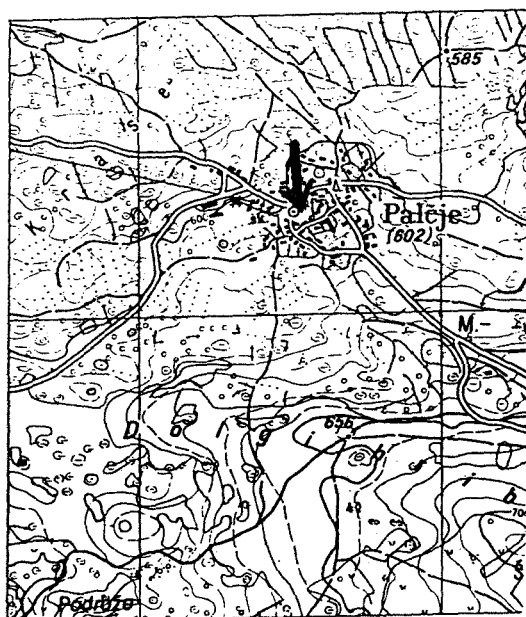
naselje: PALČJE  
zap.št: 9

naselje: PALČJE            šifra: 400910151

lokacija: krajevno pokopališče    KS: Jurišče - Palčje  
lega: v središču vasi pri cerkvi  
atlas: 182 A2 ,    TK25: 167 , Gauss-Kr.koord.: Y = 5445540    X = 5057980  
katastr.obc.: Palčje, parc.št.: 5/2  
lastništvo: družbena lastnina  
upravljalec pokopališča:  
vojna: druga svetovna vojna  
armada: italijanski vojaki, grob žrtve, družinski grob,  
površina vseh vojnih grobišč brez družinskih: 1 m<sup>2</sup>

na pokopališču je 8 grobišč, od tega 1, ki ni družinsko  
na vseh grobiščih skupaj 8 pokopanih

SKICA POKOPALIŠČA Z VRISANO LOKACIJO POSAMEZNIH GROBIŠČ  
(brez družinskih grobov):







MATJAŽ VILHAR

Urejam za Popis vojnih grobišč v UE Postojna  
Pivka, 14. 12. 2022

IZ ZAPISA: SEZNAM SPOMENIKOV V OBČINI PIVKA, ZA BROŠURO

1. VRH KORENA - PALČJE

*Spomenik* ob gozdni cesti nasproti gozdarske hiše<sup>3)</sup>

Spominsko obeležje sestavlja pokončni kamen z napisi, stebri, ki nosijo verigo in zamejujejo prostor. Postavljeno je v spomin na tri padle borce, domačine iz Hrastja in Kala, ki so padli pod nemškimi streli.

Dne 14. 12. 2022 mi Andrej Žele pove: Vsi trije padli so bili naslednji dan pokopani na pokopališču v Palčju, po koncu vojne, leta 1945 pa prekopani in preneseni v družinske grobove. Marijan Kontelj in Rado Žele v Pivko, Ovsec Jakob pa na pokopališče v Dolnjo Košano.

Avtor spomenika: Okrajni odbor Pivka

Avtor napisa: Okrajni odbor Pivka

Spomenik izdelal: Kamnosek Franc Avsec s Kala, brat ubitega borca Jakoba Avsca.

Postavitev spomenika finansiral: Ivan Žele, oče ubitega borca Rada Želeta.

Odkritje spomenika: 01.05.1947

EŠD ZVKD N. Gorica: 28450

EŠD Občine Pivka : 310822



UE: 40 POSTOJNA  
občina: Pivka

naselje: PALČJE  
zap.št: 9

PREGLED VOJNIH GROBIŠČ NA LOKACIJI:  
PALČJE - krajevno pokopališče

01 družinski grob

- Česnik Anton, borec NOV, slovenska nar.  
\*04 10 1904 Palčje +09 05 1944 Vrh kraja  
(vodič NOO Palčje)

02 družinski grob

- Česnik Marija, borec NOV, slovenska nar.  
\*30 05 1924 Palčje +30 12 1944 Podcerkev - Notranjska  
(kurirka relejne postaje P-1)

03 družinski grob

- Kovač Rafko, borec NOV, slovenska nar.  
\*27 11 1922 Palčje +29 12 1944 Suhorje  
(borec komande mesta Šempeter na krasu - Pivka)

04 družinski grob

- Lipec Jakob, borec NOV, slovenska nar.  
\*01 07 1909 Palčje +04 09 1944 Palčje  
(blagajnik rajonske gospodarske komisije)

05 GROB NEZNANEGA BORCA NOV

lega: med grobovoma Zvasnikov in Grižen

vrsta: neznani grob - neoznačen

vojna: druga svetovna vojna

armada: žrtev vojnega nasilja

ureditev: grob ni bil nikoli urejen

stanje: grob ni označen, lega ni točno določljiva TUDI ŽELE (IVANČKOV).

oskrbuje:

spom.varstvo:

pokopani v grobu: skupaj = 1, znanih = 0, neznanih = 1

pokopani:

neznana imena pokopanih

OD L. STRANI MRLIŠKE

VEŽICE DO GROBA 64

SOBILI ZAKOPANI VEČ

PARTIZANOV. PREKOPI!

65 je novejši!

06 družinski grob

- Pavlovič Mihael, borec NOV, slovenska nar.  
\*09 09 1909 Palčje +08 05 1945 Sežana  
(intendant NOO Palčje)

07 družinski grob

- Rebec Maksimiljan, borec NOV, slovenska nar.  
\*05 09 1921 Palčje +19 12 1944 Podkraj  
(obveščevalec II. brigade VDV)

08 GROB ITALIJANSKEGA VOJAKA

lega: za cerkvijo, samo nagrobnik brez groba

vrsta: grob

vojna: druga svetovna vojna

armada: italijanska vojska

velikost: 1 m<sup>2</sup>

ureditev: ni urejeno, groba ni le nagrobnik

ŠT. 36 ANTONIJA ŽUŽEK IZ JURČE NEOZNAČEN GROB L OD CERKVE  
UBITA 1927 LETA - OSEBNI KRIMINAL!




UE: 40 POSTOJNA  
občina: Pivka

naselje: PALČJE  
zap.št: 9

stanje: grob ni urejen, le nagrobnik  
oskrbuje: nihče  
spom.varstvo:  
✓ pokopani v grobu: skupaj = 1, znanih = 1, neznanih = 0  
pokopani:  
- Libero Vita, italijanska vojska, italijanska nar.  
\* 1926 + 1943

**OPIS, FOTOGRAFIJA IN OVREDNOTENJE VOJNEGA GROBIŠČA:**



**Lega:**

Ohranjen je le nagrobnik, ki je prislonjen ob pokopališki zid desno od mrliške vežice.

**Zgodovinski prikaz:**

V grobu je pokopan neznani italijanski vojak, ki je padel leta 1943.

**Opis:**

Ohranjen le nagrobnik, grob ni urejen. Po zagotovilih domačinov naj bi bil pokojnik pokopan prav na tem mestu kjer je prislonjen nagrobnik.

**Obstoječe stanje in predlogi ureditve:**

Nujno urediti grob. Ograditi grobni prostor in postaviti nagrobnik. Natančna lokacija naj se določi s pomočjo starejših domačinov. Predlagamo, da se pri ureditvi groba uporabi obstoječi nagrobnik, grobni prostor pa se prekrije z marmorno ploščo v celotni površini groba. Grob naj bo brez zasaditve, kar omogoča enostavnejše vzdrževanje.



UE: 40 POSTOJNA  
občina: Pivka

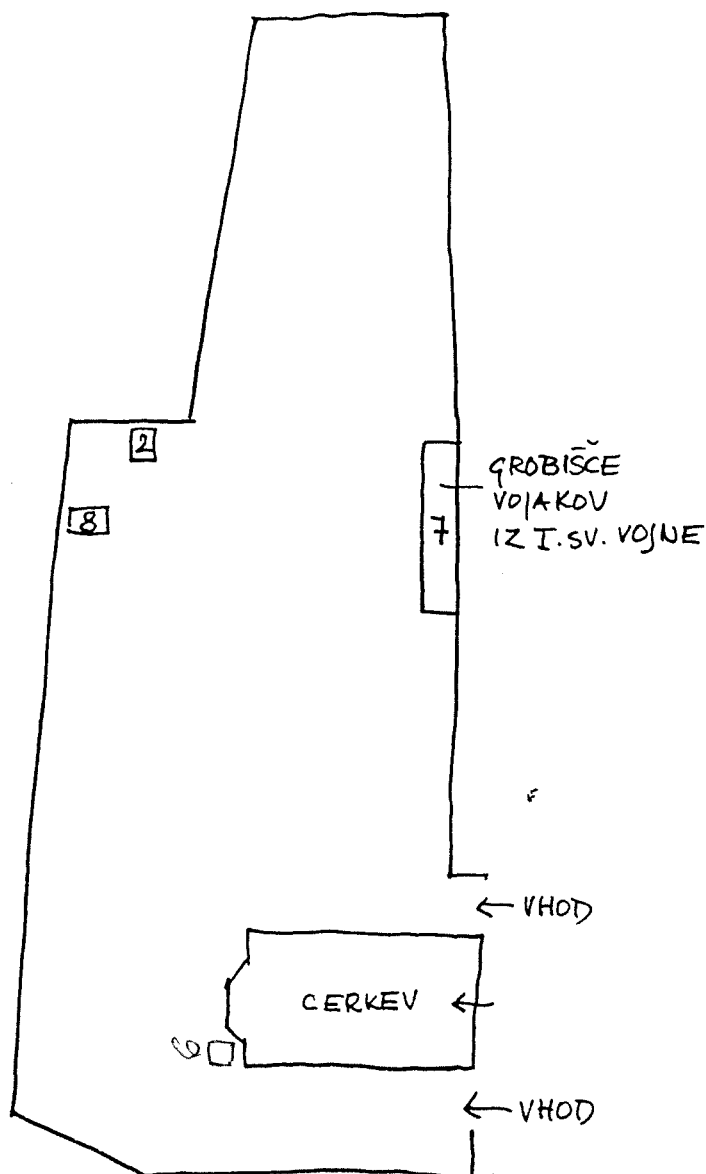
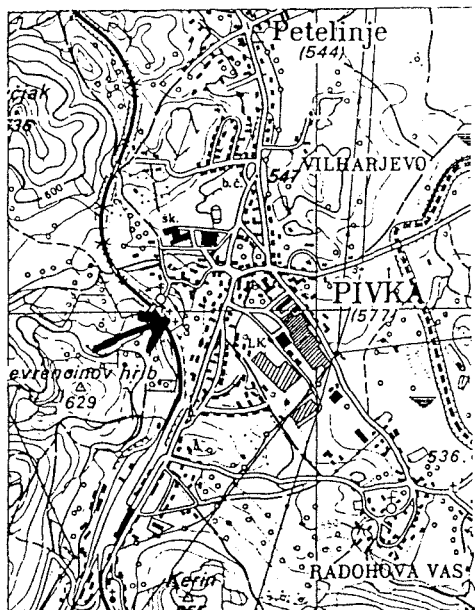
naselje: PIVKA  
zap.št: 10

naselje: PIVKA                      šifra: 400910181

lokacija: krajevno pokopališče    KS: Pivka  
lega: v naselju, ob železnici  
atlas: 181 B2 ,    TK25: 166 ,Gauss-Kr.koord.: Y = 5437500    X = 5060070  
katastr.obc.: Petelinje, parc.št.: 84, vl. 136  
lastništvo: Rimokatoliško župnijstvo Pivka  
upravljalac pokopališča:  
vojna: grobovi iz obeh vojn  
armada: grob NOV, grob žrtve, družinski grob, avstroogrski vojaki,  
površina vseh vojnih grobišč brez družinskih: 2 m<sup>2</sup>

na pokopališču je 8 grobišč, od tega 2, ki nista družinska  
na vseh grobiščih skupaj 57 pokopanih

SKICA POKOPALIŠČA Z VRISANO LOKACIJO POSAMEZNIH GROBIŠČ  
(brez družinskih grobov):




UE: 40 POSTOJNA  
občina: Pivka

naselje: PIVKA  
zap.št: 10

PREGLED VOJNIH GROBIŠČ NA LOKACIJI:  
PIVKA - krajevno pokopališče

- 01 družinski grob  
- Čelhar Mihael, borec NOV, slovenska nar.  
\*22 09 1922 Pivka +25 09 1943 Žingarca pri Razdrtem  
(II. bat. Gradnikove brigade)
- 02 GROB BORCA NOV  
lega: na koncu pokopališča v kotu ob zidu  
vrsta: grob  
vojna: druga svetovna vojna  
armada: NOV  
stanje: nagrobnik prislonjen ob pokopališki zid  
oskrbuje: nihče  
spom.varstvo:  
pokopani v grobu: skupaj = 1, znanih = 1, neznanih = 0  
pokopani:  
- Kontelj Marijan, borec NOV, slovenska nar.  
\*21 07 1927 Pivka +23 06 1944 Vrh korena  
(Komanda mesta Šempeter)

OPIS, FOTOGRAFIJA IN OVREDNOTENJE VOJNEGA GROBIŠČA:



**Lega:**

grob borca Kontelj Marijana, borca NOV, leži ob pokopališkem zidu

**Zgodovinski prikaz:**

v grobu pokopan borec NOV, ki je padel 23.6.1944 pri Vrhju Koren.

**Opis:**

Grob je popolnoma zanemarjen, ohranjen le nagrobnik, ki je prislonjen ob pokopališki zid. Grobno polje ni urejeno.



UE: 40 POSTOJNA  
občina: Pivka

naselje: PIVKA  
zap.št: 10



**Obstoječe stanje in predlogi ureditve:**

Nujno urediti grob. Ograditi grobni prostor in postaviti nagrobnik. Natančna lokacija naj se določi s pomočjo starejših domačinov. Predlagamo, da se pri ureditvi groba uporabi obstoječi nagrobnik, grobni prostor pa se prekrije z marmorno ploščo v celotni površini groba. Grob naj bo brez zasaditve, kar omogoča enostavnejše vzdrževanje.

03 družinski grob

- Penko Jože, borec NOV, slovenska nar.

\*21 03 1916 Petelinje +25 09 1943 Žingarca pri Razdrtem  
(II. bat. Gradnikove brigade)

04 GROB ŽRTVE VOJNEGA NASILJA - GROBA NI VEČ  
LETA 1978 OBSTAJAL

lega: v levem zadnjem kotu pokopališča poraščen s travo  
vrsta: neznan grob - neoznačen

vojna: druga svetovna vojna

armada: žrtev vojnega nasilja

stanje: groba ni več

oskrbuje: Krajevna skupnost

spom.varstvo:

pokopani v grobu: skupaj = 1, znanih = 1, neznanih = 0  
pokopani:

- Žele Anton, žrtev vojnega nasilja, slovenska nar.

\*30 05 1885 Klenik +15 09 1943 Pivka

UE: 40 POSTOJNA  
občina: Pivka

naselje: PIVKA  
zap.št: 1

---

05 družinski grob

- Žele Frančiška, borec NOV, slovenska nar.  
\*10 10 1922 Hrastje +17 01 1944 Cerkno  
(gojenka v partijski šoli KPS Cerkno)
- Žele Rado, borec NOV, slovenska nar.  
\*23 09 1921 Hrastje +23 06 1944 Vrh korena  
(Komanda mesta Šempeter)

---

06 družinski grob

- Lednik Viktor, borec NOV, slovenska nar.  
\*22 06 1908 Celje +12 06 1944 pri Železnikih
- Lednik - Zafred Boža, borec NOV, slovenska nar.  
\*29 08 1909 Pivka +12 06 1944 pri Železnikih

---

07 GROBIŠČE AVSTROOGRSКИH VOJAKOV IZ PRVE SVETOVNE VOJNE

lega: v zgornjem koncu pokopališča, ob robu

vrsta: vojaško pokopališče

vojna: prva svetovna vojna

armada: avstroogrška vojska

ureditev: na novo urejeno

stanje: urejeno

oskrbuje: Komunalno podjetje

spom.varstvo:

pokopani v grobu: skupaj = 48, znanih = 45, neznanih = 3  
pokopani:

- Abrusgruber Jožef, avstroogrška vojska  
\* +01 06 1917
- Andras Marko, avstroogrška vojska, madžarska nar.  
\* 1893 Bacs +03 10 1916  
(Tel.Abt.5)
- Arh Franc, avstroogrška vojska, slovenska nar.  
\* 1874 Radovljica +06 02 1917  
(I.R.27)
- Babič Luka Timofci, ruska vojska, ruska nar.  
\* 1890 +01 02 1917  
(ruski vojni ujetnik)
- Barbroy Franc, avstroogrška vojska  
\* +27 07 1915  
(I.R.100)
- Bareš Jožef, avstroogrška vojska  
\* 1893 +02 08 1915  
(I.R.98)
- Bartoj Valentin, avstroogrška vojska  
\* +05 07 1916  
(I.R.27)
- Beran Anton, avstroogrška vojska, češka nar.  
\* 1891 Spatau +  
(Drag.L.R.1)
- Bohata Anton, avstroogrška vojska  
\* 1877 Strožo - Galicija +04 07 1916  
(I.R.6)
- Cser Stefan, avstroogrška vojska

UE: 40 POSTOJNA  
občina: Pivka

naselje: PIVKA  
zap.št: 10

- \* 1895 +10 01 1917  
(I.R.48)
- Devald Franc, avstroogrška vojska  
\* +09 06 1916  
(Zugsf.)
- Draschler Jožef, avstroogrška vojska  
\* +15 11 1916  
(I.R.25)
- Ihrtk Franc, avstroogrška vojska  
\* 1873 +26 12 1916  
(Arbeitsabt.5/1)
- Iztrokol Andol, avstroogrška vojska  
\* +28 03 1919
- Jerabek N., avstroogrška vojska  
\* +17 09 1916  
(I.R.91)
- Kopelein Daniel, avstroogrška vojska  
\* 1885 Plazuslin-Galicija +18 06 1916  
(I.R.24)
- Kvas Anton, avstroogrška vojska, slovenska nar.  
\* 1886 +14 02 1917  
(I.R.26)
- Leschenicki Pavel, avstroogrška vojska  
\* +27 03 1917
- Letacha Anton, avstroogrška vojska, češka nar.  
\* 1881 Kitinzen +30 06 1916  
(I.R.32)
- Lipetzki Rudolf, avstroogrška vojska, češka nar.  
\* 1879 Pernek +15 09 1917  
(I. R. 20)  
\* 1896 Ogerska +02 09 1917  
(Inf.I.R. 101)
- Marchegger Jožef, avstroogrška vojska, avstrijska nar.  
\* 1896 Naturnus - Tirolska +25 08 1915  
(Inf.)
- Mikitov Potupov Sagor, ruska vojska, ruska nar.  
\* +19 04 1918  
(ruski vojni ujetnik)
- Moga Ivan, avstroogrška vojska  
\* +10 08 1915  
(I.R.33)
- Motornjek Peter, avstroogrška vojska  
\* 1872 Pielna Sanak - Galicija +31 12 1916  
(I.R.45)
- Olenov Ivan Trifon, ruska vojska, ruska nar.  
\* 1894 +01 02 1917  
(ruski vojni ujetnik)
- Palla Klement, avstroogrška vojska  
\* +16 12 1915  
(I.R.54)
- Petrov Ivan, ruska vojska, ruska nar.  
\* 1882 Kušinovo - Smolensk +26 02 1917  
(ruski vojni ujetnik)
- Pichler Matija, avstroogrška vojska

UE: 40 POSTOJNA  
občina: Pivka


naselje: PIVKA  
zap.št: 10

- \* 1878 Murdorf +09 06 1917  
(I.R.30)
- Platovski Anton, avstroogrška vojska, češka nar.
  - \* 1899 Pisek +16 01 1917  
(I.R.11)
- Posavec Alojz, avstroogrška vojska, slovenska nar.
  - \* +05 07 1915  
(ter.vojak)
- Rieger Peter, avstroogrška vojska, madžarska nar.
  - \* 1889 Verzecz +03 11 1917  
(I.R.81)
- Siberna Ivan, avstroogrška vojska
  - \* 1893 +19 03 1916  
(I.R.97)
- Simič Savo, avstroogrška vojska
  - \* +18 03 1919
- Simčevič Jakob, avstroogrška vojska, hrvaška nar.
  - \* 1874 Novigrad +29 10 1917  
(Inf.)
- Smišek Franc, avstroogrška vojska
  - \* +16 12 1915  
(I.R.7)
- Stockler Jožef, avstroogrška vojska
  - \* +20 09 1915  
(I.R.47)
- Stokel Anton, avstroogrška vojska
  - \* +29 05 1919  
(I.R.97)
- Szladak Robert, avstroogrška vojska, madžarska nar.
  - \* 1896 Marggita +05 03 1916  
(I.R.)
- Teslar Karel, avstroogrška vojska
  - \* 1897 +31 10 1918  
(Jaegerbataljon)
- Thiel Herman, avstroogrška vojska
  - \* 1879 +24 10 1915  
(I.R.31)
- Torok Ivan, avstroogrška vojska, madžarska nar.
  - \* 1870 Karoslanda Bekes +05 09 1917  
(Feldkanonen reg. 35)
- Valtsuha Matija, avstroogrška vojska
  - \* +04 06 1917
- Valvrusa Ivan, avstroogrška vojska, madžarska nar.
  - \* 1873 Brod Nazarska +  
(Inf.I.R.50)
- Wisnjerovski Stefan, avstroogrška vojska
  - \* +11 07 1917  
(Karp.)
- neznani, avstrijska narodnost  
(avstroogrški vojaki)

OPIS, FOTOGRAFIJA IN OVREDNOTENJE VOJAŠKEGA POKOPALIŠČA:

UE: 40 POSTOJNA  
občina: Pivka

naselje: PIVKA  
zap.št: 1



**Lega:**

Ob robu pokopališča, ob zahodnem zidu je urejeno večje grobišče vojakov padlih v prvi svetovni vojni.

**Zgodovinski prikaz:**

Tu so pokopani vojaki avstroogrške vojske, ki so padli v I. sv. vojni. Skupaj je pokopanih 48 vojakov od katerih je 45 znanih. Vojaki so različnih narodnosti: Nemci, Slovenci, Čehi, Rusi, Madžari. Njihova imena so znana.

UE: 40 POSTOJNA  
občina: Pivka

naselje: PIVKA  
zap.št: 1

**Opis:**

Grobišče je na novo urejeno. V celoti je obdano z marmorjem v obliki dveh teras, na katerih je za vsakega vojaka postavljen samostojni nagrobni kamen z kovinsko ploščico z imenom pokopanega. Osrednji spomenik je v obliki križa. Celotni prostor je ograjen z ograjo v obliki verige.

**Obstoječe stanje in predlogi ureditve:**

Grobišče je na novo obnovljeno, zato je potrebno le redno vzdrževanje. Žal je celotni kompleks stisnjen med rob pokopališča in družinske grobove. Paziti, da se ne bodo na sosednjih družinskih grobovih postavljali visoki nagrobniki.

08 SAMOSTOJNI GROB BORCA NOV  
lega: na koncu pokopališča ob zidu  
vrsta: grob

UE: 40 POSTOJNA  
občina: Pivka

naselje: PIVKA  
zap.št: 10

vojna: druga svetovna vojna  
armada: NOV  
velikost: 2 m<sup>2</sup>  
stanje: urejeno, zasajeno s cvetjem  
oskrbuje:  
spom.varstvo:  
pokopani v grobu: skupaj = 1, znanih = 1, neznanih = 0  
pokopani:  
- Šetina Janez, borec NOV, slovenska nar.  
\* 1921 + 1943

**OPIS, FOTOGRAFIJA IN OVREDNOTENJE VOJNEGA GROBIŠČA:**



**Lega:**

Grob leži ob vzhodnem pokopališkem zidu, v sredini pri kotu pokopališča.

**Zgodovinski prikaz:**

V grobu je pokopan borec NOV Šetina Janez, ki je padel leta 1943

**Opis:**

To je manjši grob, z enostavnim nagrobnikom z podatki o pokopanem.

**Obstoječe stanje in predlogi ureditve:**

Grob je lepo urejen in vzdrževan.

UE: 40 POSTOJNA  
občina: Pivka

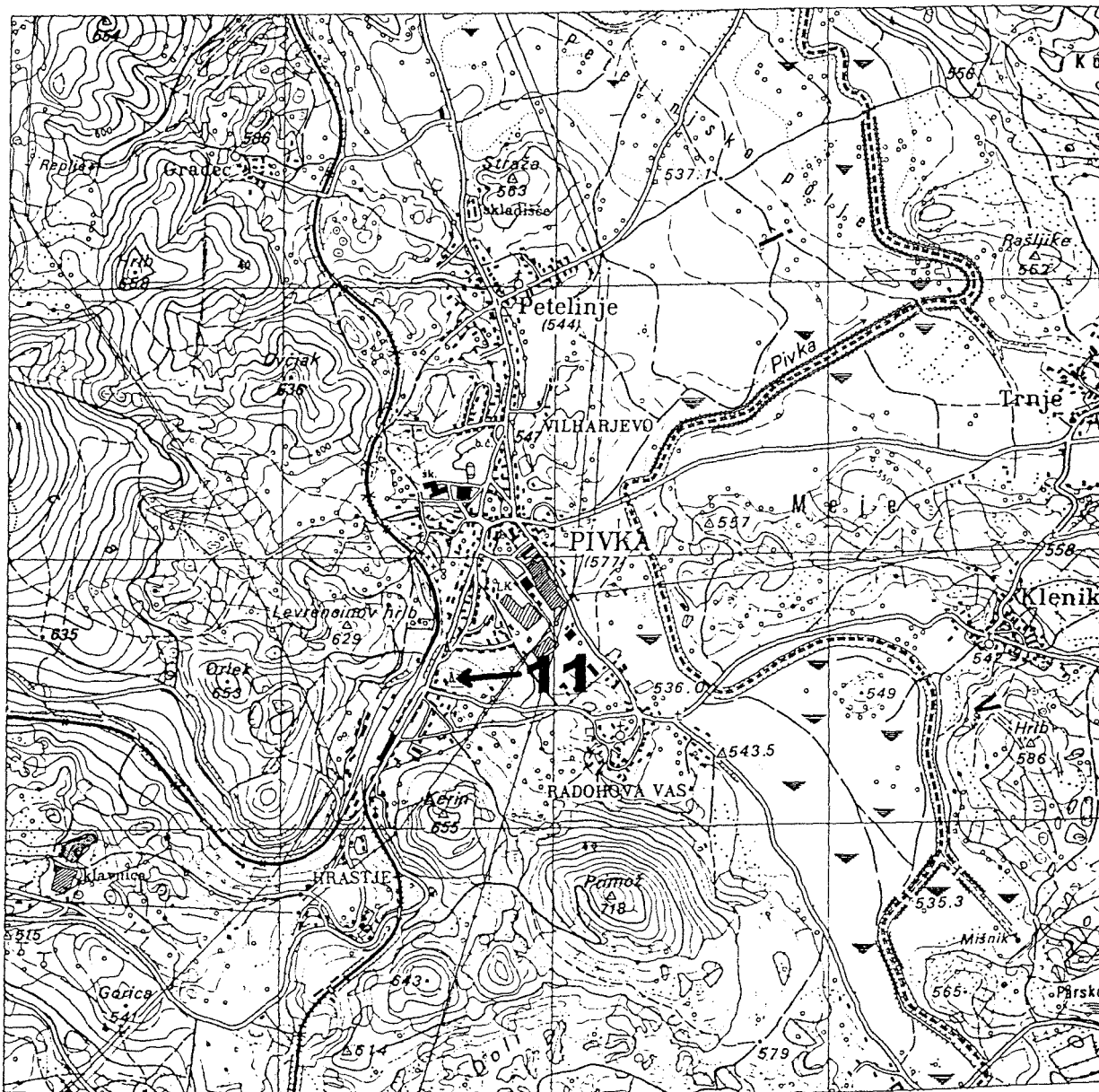
naselje: PIVKA  
zap.št:

naselje: PIVKA            šifra: 400910182  
zaselek: Habjanov hrib

lokacija: izven pokopališča            KS: Pivka  
lega: na gričku nad cesto med mestom in kolodvorom  
atlas: 181 B2 , TK25: 166 , Gauss-Kr.koord.: Y = 5437640 X = 505958  
katastr.obc.: Petelinje, parc.št.: 4099  
lastništvo: družbena lastnina  
vojna: druga svetovna vojna  
armada: grobišče NOV,  
površina vseh vojnih grobišč: 400 m<sup>2</sup>

v grobišču 79 pokopanih

ZEMLJEVID TK 1:25000 Z OZNAČENO LOKACIJO GROBIŠČA





UE: 40 POSTOJNA  
občina: Pivka

naselje: PIVKA 2  
zap.št: 11

PREGLED VOJNIH GROBIŠČ NA LOKACIJI:  
PIVKA - izven pokopališča

01 GROBNICA 79 BORCEV IV.ARMADJE, VII. IN IX.

KORPUSA NOV

lega: na gričku sredi parka nad mestom

vrsta: kostnica

vojna: druga svetovna vojna

armada: NOV

velikost: 400 m2

ureditev: 1958, arh. Ravnikar, besedilo:F.Bevk

stanje: urejeno

oskrbuje: KS Pivka in ZZB NOV Pivka

spom.varstvo:

pokopani v grobu: skupaj = 79, znanih = 13, neznanih = 66  
pokopani:

- Alibašič Hasib, borec NOV
  - \* 1901 +06 05 1945 Ilirska Bistrica  
(1.četa, 2.bat., 3.brig., 8.Baninske udarne divizije)
- Barjatkarevič Meho, borec NOV
  - \* 1923 +04 05 1945 Primana - Istra  
(četa za zveze, 3.brig., 8. Baninska udarna div.)
- Begič Ahmed, borec NOV
  - \* 1925 +04 05 1945 Primana - Istra  
(3.četa, 1.bat., 3.brig., 8.Baninska udarna div.)
- Boca Djuro, borec NOV
  - \* 1909 +06 05 1945 Ilirska Bistrica  
(3.četa, 1.bat., 2.brig., 8.Baninska udarna div.)
- Bunjevac Manojlo, borec NOV
  - \* 1925 +05 05 1945 Ilirska Bistrica  
(1.četa, 1.bat., 2.brig., 8.Baninska udarna divizija)
- Jugovič Ivan, borec NOV
  - \* 1923 +05 05 1945 Ilirska Bistrica  
(1.četa, 1.bat., 2.brig., 8. Baninska udarna div)
- Karčič Franjo, borec NOV
  - \* 1914 +05 05 1945 Il. Bistrica  
(1. četa, 1.bat., 2.brig., 8.Baninska udarna div.)
- Lisič Miloš, borec NOV
  - \* 1921 +06 05 1945 Ilirska Bistrica  
(3.četa, 1.bat., 2.brig., 8.Baninska udarna div.)
- Ljubijanski Sahib, borec NOV
  - \* 1928 +05 05 1945 Ilirska Bistrica  
(1.četa, 1.bat., 2.brig., 8.Baninska udarna div.)
- Omeragič Ahmet, borec NOV
  - \* 1926 +04 05 1945 Pečman  
(3.četa, 1.bat., 3.brig., 8.Baninska udarna div)
- Oras Manojlo, borec NOV
  - \* 1924 +06 05 1945 Ilirska Bistrica  
(1. četa, 1.bat., 2.brig., 8.Baninska udarna div.)
- Prčanovič Sakib, borec NOV
  - \* 1923 +05 05 1945 Ilirska Bistrica  
(1.četa, 1.bat., 2.brig., 8.Baninska udarna div.)
- Rahak Djuro, borec NOV

UE: 40 POSTOJNA  
občina: Pivka

naselje: PIVKA 2  
zap.št: 11

\* 1912 +06 05 1945 Ilirska Bistrica  
(3.četa, 1.bat., 2.brig., 8.Baninska udarna div.)

OPIS, FOTOGRAFIJA IN OVREDNOTENJE VOJNEGA GROBIŠČA:

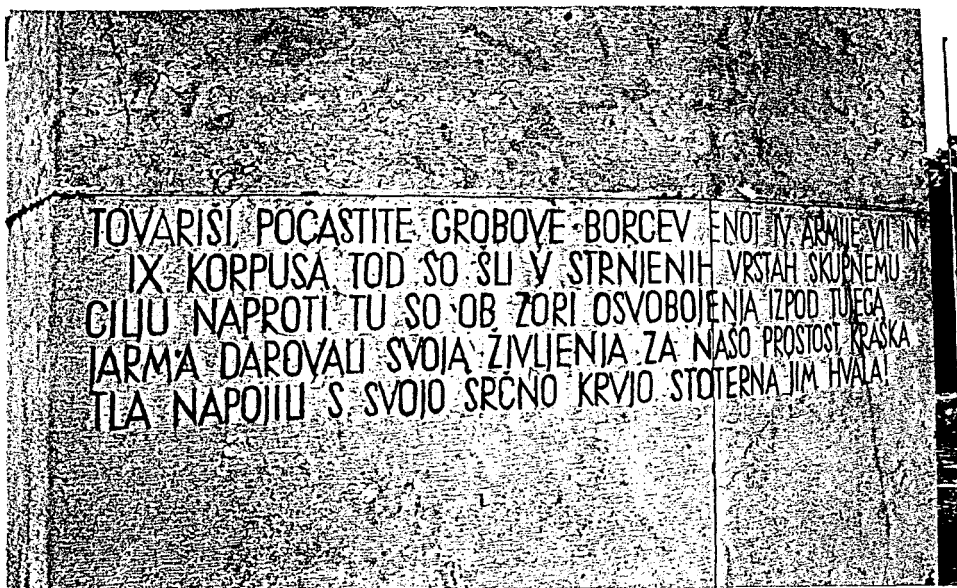



**Lega:**

Grobnica 79 padlih borcev IV. armade, VII. in IX. korpusa NOV leži izven krajevnega pokopališča na gričku nad cesto, ki povezuje središče Pivke s železniško postajo.

UE: 40 POSTOJNA  
občina: Pivka

naselje: PIVKA 2  
zap.št: 11



#### Zgodovinski prikaz:


Tu so pokopani borci IV. armade, VII. in IX. korpusa NOV. Skupaj je pokopanih 79 borcev, njihova imena niso znana razen 13 borcev. Njihova narodnost ni znana, izhajajo pa vsi iz južnih predelov nekdanje Jugoslavije.

#### Opis:

Celotni kompleks je urejen kot spominski park. Ob glavni cesti je spomenik dalmatinski brigadi, od koder vodi pot na vrh griča kjer je grobnica. Med potjo gremo mimo spomenika padlim bomačinom v NOV. Na vrhu grička je grobnica 79 borcev. Na leseni označevalni tabli je napis: "V JESENI LETA 1958 JE BIL IZVRŠEN PREKOP 79 BORCEV, KI SO PADLI V ZAKLJUČNIH BOJIH ZA OSVOBODITEV DOMOVINE. TU

UE: 40 POSTOJNA  
občina: Pivka

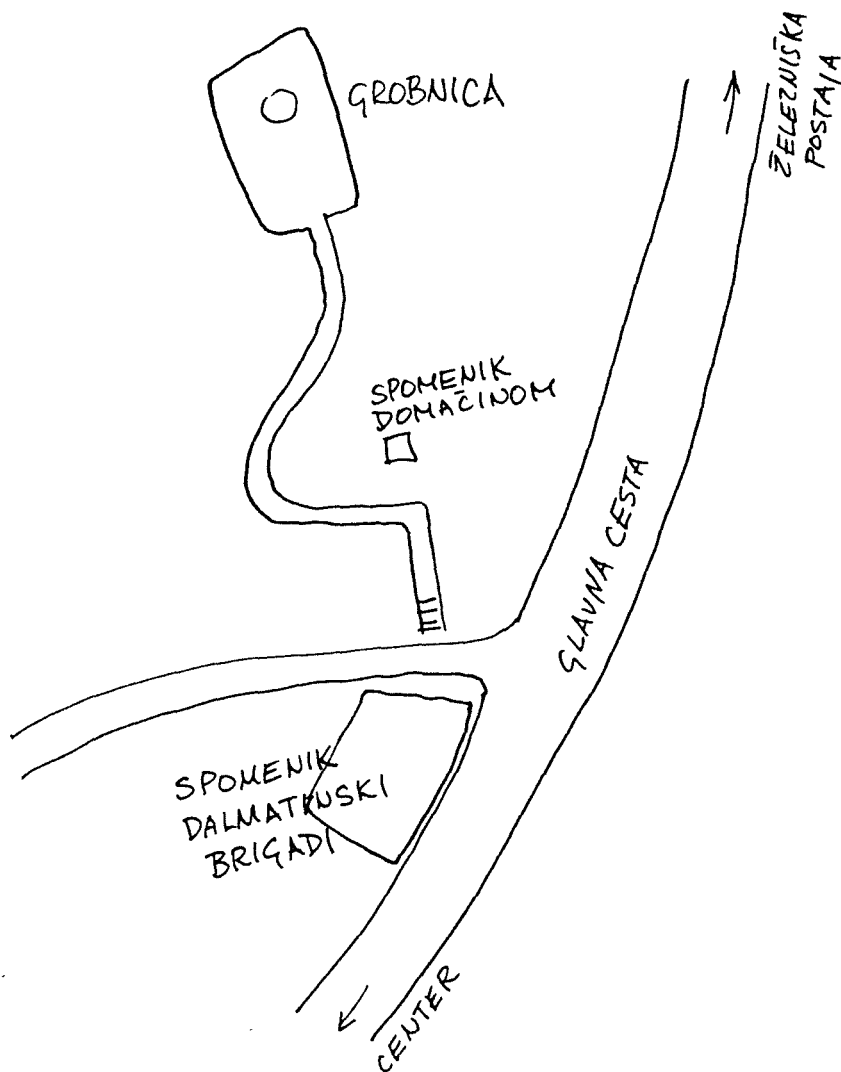

naselje: PIVKA 2  
zap.št: 11



JE POKOPANIH 73 BORCEV IZ 8. KORDUNSKЕ, 7. BANJSKE, 20. IN 26. DALMATINSKE, 29. HERCEGOVSKE UDARNE DIVIZIJE IN 6 BORCEV, KI SO PADLI V OKOLIŠKIH VASEH - SLAVA NJIHOVEMU SPOMINU". Na spominskem stebru pri grobnici je vklesan napis: "TOVARIŠI, POČASTITE GROBOVE BORCEV ENOT IV. ARMIJE, VII. IN IX. KORPUSA. TOD SO ŠLI V STRNJENIH VRSTAH SKUPNEMU CILJU NAPROTI. TU SO OB ZORI OSVOBOJENJA IZPOD TUJEGA JARMA DAROVALI SVOJA ŽIVLJENJA ZA NAŠO PROSTOST, KRAŠKA TLA NAPOJILI S SVOJO SRČNO KRVJO, STOTERNA JIM HVALA".

UE: 40 POSTOJNA  
občina: Pivka

naselje: PIVKA 2  
zap.št: 11



UE: 40 POSTOJNA  
občina: Pivka

naselje: PIVKA 2  
zap.št: 11

**Obstoječe stanje in predlogi ureditve:**

Ob času ogleda spominski prostor ni bil najboljše oskrbovan. Bilo je zanemarjeno, neopleteno, trava ni bila pokošena. Tablo pri spomeniku je nekdo izruval. Celotni kompleks bi bil lahko urejen kot park, saj leži v središču Pivke. Od grobnice je tudi lep razgled. To je eden največjih spominskih kompleksov v upravni enoti Postojna. Grobnica tu ima podobno lego kot grobnice v Ilirski Bistrici, Črnomlju, na Mirni in še kje po Sloveniji. Manjkajo predvsem oznake, ki bi popotnika vodile do grobnice. V bližini manjka tudi primerni parkirni prostor.

VRH KORENA

GROB PADLIM 23.06.1944

DVSEC

KAL

CONTELEJ MARJAN HRASTJE

ŽELE RADO HRASTJE

# Popis vojnih grobišč

UE: 40 POSTOJNA  
občina: Postojna

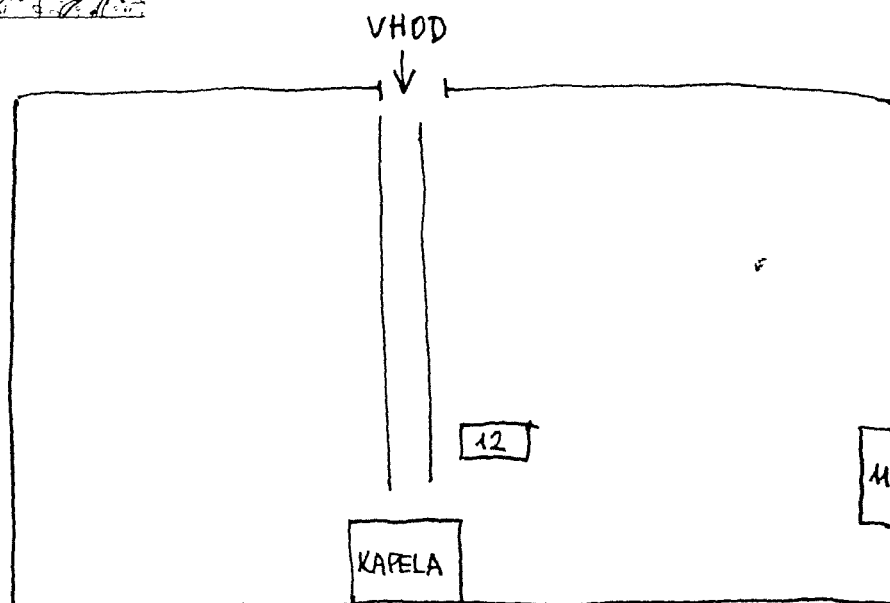
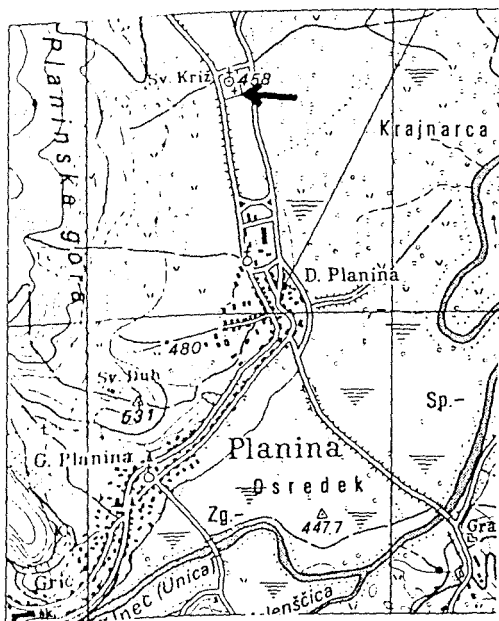
naselje: PLANINA  
zap.št: 12

naselje: PLANINA                      šifra: 400940201

lokacija: krajevno pokopališče    KS: Planina  
lega: pred naseljem ob glavni cesti  
atlas: 164 A2 ,    TK25: 151 , Gauss-Kr.koord.: Y = 5442480    X = 5077810  
katastr.obc.: Dolenja Planina, parc.št.: 497/2  
lastništvo: družbena lastnina  
upravljalec pokopališča:  
vojna: druga svetovna vojna  
armada: grobišče NOV, družinski grob,  
površina vseh vojnih grobišč brez družinskih: 17 m<sup>2</sup>

na pokopališču je 12 grobišč, od tega 2, ki nista družinska  
na vseh grobiščih skupaj 63 pokopanih

SKICA POKOPALIŠČA Z VRISANO LOKACIJO POSAMEZNIH GROBIŠČ  
(brez družinskih grobov):



UE: 40 POSTOJNA -  
občina: Postojna

naselje: PLANINA  
zap.št: 12

PREGLED VOJNIH GROBIŠČ NA LOKACIJI:  
PLANINA - krajevno pokopališče

- 
- 01 družinski grob  
- Nemgar Stefan, žrtev vojnega nasilja, slovenska nar.  
\*07 12 1920 Laze pri Planini +16 11 1944 Laze pri Planini
- 
- 02 družinski grob  
- Junc Tomislav, borec NOV, slovenska nar.  
\*05 08 1928 Laze pri Planini  
+25 10 1945 vojaška bolnica Ljubljana  
(Logaški bataljon)
- 
- 03 družinski grob  
- Pelan Franc, borec NOV, slovenska nar.  
\*17 09 1917 Planina pri Rakeku +21 01 1945 Planina  
(politkomisar Dolomitskega odreda)
- 
- 04 družinski grob  
- Simšič Franc, borec NOV, slovenska nar.  
\*23 02 1922 Planina pri Rakeku +23 04 1945 pri Gorici  
(politkomisar bataljona Vojkove brigade)
- 
- 05 družinski grob  
- Skvarča Franc, borec NOV, slovenska nar.  
\*15 02 1906 Grčarevec +13 07 1944 Grčarevec  
(Logaški bataljon)
- 
- 06 družinski grob  
- Šemrl Alojz, borec NOV, slovenska nar.  
\*16 06 1914 Planina + 10 1943 Črni vrh  
(Logaški bataljon)
- 
- 07 družinski grob  
- Žitko Stefan, borec NOV, slovenska nar.  
\*05 12 1928 Planina +10 07 1944 Zagora  
(Dolomitski odred)
- 
- 08 družinski grob  
- Žužek Franc, borec NOV, slovenska nar.  
\* 1903 Brlok - Velike Lašče +24 12 1943 Planina  
(aktivist OF)
- 
- 09 družinski grob  
- Pogorelc Franc, borec NOV, slovenska nar.  
\*04 05 1914 Planina + 10 1943 Črni Vrh  
(Logaški bataljon)  
- Pogorelc Jože, borec NOV, slovenska nar.  
\*20 03 1916 Planina pri Rakeku + 1943 nad Grčarevcem  
(kurir postaje TV Kališče)
- 
- 10 družinski grob  
- Milavec Dušan, borec NOV, slovenska nar.  
\*09 04 1921 Planina - Malni

ALUS2 \*



UE: 40 POSTOJNA  
občina: Postojna

naselje: PLANINA  
zap.št: 12

- +21 11 1944 Ravberkomanda pri Postojni  
(vodnik voda Dolomitskega odreda)
- Urbas Franc, borec NOV, slovenska nar.  
\*20 06 1915 Planina pri Rakeku
- +21 11 1944 Ravberkomanda pri Postojni  
(politkomisar čete Dolomitskega odreda)

#### 11 GROBOVI BORCEV NOV, KI SO POKOPANI V SAMOSTOJNIH GROBOVIH

lega: ob severnem pokopališkem zidu- vrsta grobov

vrsta: grobišče

vojna: druga svetovna vojna

armada: NOV

številka groba: 602,603,604,605,606,607,608,609,610

velikost: 3 m2

ureditev: skupno grobišče večih grobov

stanje: bolj zanemarjeno

oskrbuje: grobove oskrbujejo svojci

spom.varstvo:

pokopani v grobu: skupaj = 8, znanih = 8, neznanih = 0


pokopani:

- Gruden Franc, borec NOV, slovenska nar.  
\*25 01 1926 Planina pri Rakeku  
+21 01 1945 Strmca pri Postojni  
(obveščevalec obveščevalnega centra IX. Korpusa)
- Gruden Maksimiljan, borec NOV, slovenska nar.  
\*16 10 1919 Planina pri Rakeku +21 12 1944 pri Gorenji vasi  
(politkomisar bataljona Prešernove brigade)
- Jernejčič Franc, borec NOV, slovenska nar.  
\*08 02 1925 Laze pri Planini +23 03 1944 pri Idriji  
(Logaški bataljon)
- Mahnič Jože, borec NOV, slovenska nar.  
\*12 12 1925 Laze pri Planini +23 02 1946 v bolnici Koper  
(Logaški bataljon)
- Nagode Ivan, borec NOV, slovenska nar.  
\*19 07 1931 Jakovica pri Planini +02 10 1944 pri Studenem  
(transportni vod IX Korpusa)
- Poljšak Ivan, borec NOV, slovenska nar.  
\*13 02 1911 Planina pri Rakeku +01 06 1944 pri Zaplani  
(komandir čete Prešernove brigade)
- Šemrl Rajko, borec NOV, slovenska nar.  
\*23 09 1910 Planina pri Rakeku +15 08 1944 pri Razdrtem  
(intendant Dolomitskega odreda)
- Tegel Anton, borec NOV, slovenska nar.  
\*10 06 1904 Planina pri Rakeku  
+12 11 1944 pri vasi Strmca pri Postojni  
(komandir transportnega voda IX. Korpusa)

OPIS, FOTOGRAFIJA IN OVREDNOTENJE VOJNEGA GROBIŠČA:

UE: 40 POSTOJNA  
občina: Postojna

naselje: PLANINA  
zap.št: 12



POŽENEL	POLŠAK IVAN	ŠEMRL RAJKO	JEREB	TEGEL ANTON	GRUDEN FRANC GRUDEN MILAN
---------	----------------	----------------	-------	----------------	------------------------------------

(družinski  
grob)

#### Legra:

Ob severnem pokopališkem zidu leži vrsta samostojnih grobov borcev NOV. Čeprav je več grobov jih obravnavamo kot celoto, ker leže skupaj v vrsti.

#### Zgodovinski prikaz:

V samostojnih grobovih različno označenih, so pokopani borci NOV.

#### Opis:

Posamezni grobovi z samostojnimi pokopi. Na grobovih so bolj skromni nagrobniki, po večini le plošče vzdane v pokopališki zid.

#### Obstoječe stanje in predlogi ureditve:

Grobovi so slabo vzdrževani. Po vsej verjetnosti večina nima več svojcev. Predlagamo, da se vsi grobovi skupaj uredi kot spominska stena s posameznimi ploščami, celota naj dobi skupen robnik in ograjo.

UE: 40 POSTOJNA  
občina: Postojna

naselje: PLANINA  
zap.št: 12

- 12 GROBIŠČE 43 BORCEV NOV SLOVENIJE IN BORCEV HERCEGOVSKE DIVIZIJE, KI SO PADLI LETA 1945  
lega: levo ob glavni poti proti kapeli  
vrsta: grobišče  
vojna: druga svetovna vojna  
armada: NOV  
številka groba: 416,417,418,419,420,421,422  
velikost: 14 m<sup>2</sup>  
ureditev: 1946 ZZB NOV in KS Planina  
stanje: neoskrbovano, napis ni več viden  
oskrbuje: ZZB NOV in KS Planina  
spom.varstvo:  
pokopani v grobu: skupaj = 43, znanih = 0, neznanih = 43  
pokopani:  
- neznana imena pokopanih

OPIS, FOTOGRAFIJA IN OVREDNOTENJE VOJNEGA GROBIŠČA:



**Lega:**

Grobišče leži na krajevnem pokopališču v Planini, ob glavni poti v bližini pokopališke kapele.

**Zgodovinski prikaz:**


Tu so pokopani neznani borci NOV slovenske narodnosti in borci 43 hercegovske divizije, ki so padli leta 1945.

**Opis:**

Na nagrobniku, kjer pa je napis povsem zbledel, je bil nekoč napis: "V SPOMIN BORCEM NOV SLOVENIJE IN BORCEM HERCEGOVSKE DIVIZIJE, KI SO PADLI SPOMLADI 1945. SLAVA

UE: 40 POSTOJNA  
občina: Postojna

naselje: PLANINA  
zap.št: 12



NJIHOVEMU SPOMINU. 27.5.1962"

**Obstoječe stanje in predlogi ureditve:**

Grobišče je povsem zapuščeno in zanemarjeno. Celotni prostor je prerasel pušpan, plošča povsem nečitljiva. Nujno bo potrebno urediti grobišče.

UE: 40 POSTOJNA  
občina: Postojna

naselje: POSTOJNA  
zap.št: 13

naselje: POSTOJNA                      šifra: 400940211

lokacija: krajevno pokopališče      KS: Postojna

lega: v mestu

atlas: 163 B3 ,    TK25: 150 , Gauss-Kr.koord.: Y = 5438630    X = 5070110

katastr.obc.: Postojna, parc.št.: 1161 ali 59, vl.85

lastništvo: družbena lastnina

upravljalca: pokopališča: Komunala

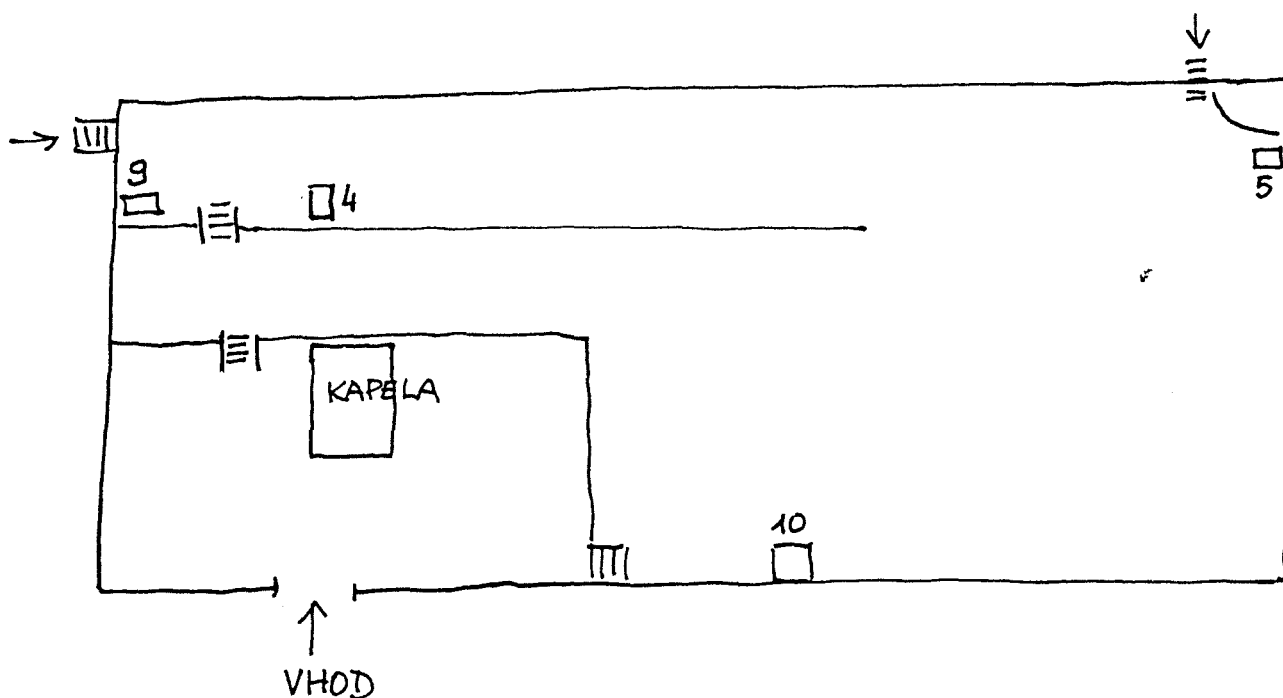
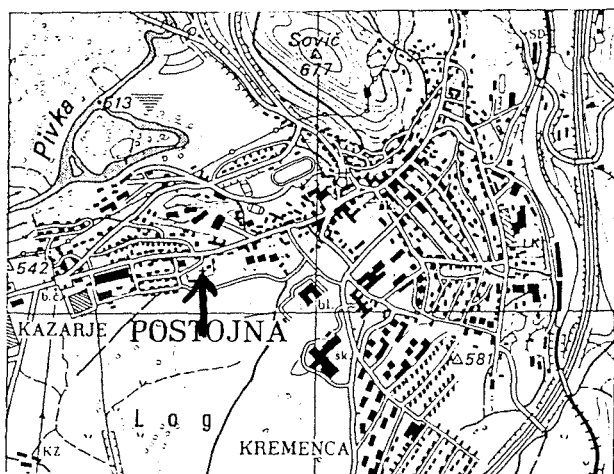
vojna: ostale vojne

armada: grob žrtve, družinski grob, nemški vojaki,

površina vseh vojnih grobišč brez družinskih: 6 m<sup>2</sup>

na pokopališču je 10 grobišč, od tega 2, ki nista družinska  
na vseh grobiščih skupaj 13 pokopanih

SKICA POKOPALIŠČA Z VRISANO LOKACIJO POSAMEZNIH GROBIŠČ  
(brez družinskih grobov):



UE: 40 POSTOJNA  
občina: Postojna

naselje: POSTOJNA  
zap.št: 13

PREGLED VOJNIH GROBIŠČ NA LOKACIJI:  
POSTOJNA - krajevno pokopališče

- 
- 01 družinski grob  
- Dolenc Franc, borec NOV, slovenska nar.  
\*27 08 1925 Stara vas +11 02 1945 pri Mostarju  
(III. Prekomorska brigada)
- 
- 02 GROB BORCA GRADNIKOVE BRIGADE - GROB PREKOPAN  
LETA 1978 OBSTAJAL  
lega: grob ni bil najden - mogoče je prekopan  
vrsta: neznani grob - neoznačen  
vojna: druga svetovna vojna  
armada: NOV  
številka groba: 88  
ureditev: grob bil kasneje prekopan - sedaj Kaluža Dragica  
stanje: groba ni  
oskrbuje: groba ni  
spom.varstvo:  
pokopani v grobu: skupaj = 1, znanih = 1, neznanih = 0  
pokopani:  
- Durja Stanislav, borec NOV, slovenska nar.  
\*10 11 1923 Postojna +29 09 1943 Dolenja vas pri Senožečah  
(3.četa, 1.bat. Gradnikove brigade)
- 
- 03 GROB ŽRTVE VOJNEGA NASILJA - GROB PREKOPAN  
LETA 1978 OBSTAJAL  
lega: grob ni bil najden - mogoče je prekopan  
vrsta: neznani grob - neoznačen  
vojna: druga svetovna vojna  
armada: žrtev vojnega nasilja  
številka groba: 1006  
ureditev: grob prekopan - sedaj pokopana Rebec Jožefa  
stanje: grob prekopan  
oskrbuje: groba ni  
spom.varstvo:  
pokopani v grobu: skupaj = 1, znanih = 1, neznanih = 0  
pokopani:  
- Kinkela Ivan, žrtev vojnega nasilja, slovenska nar.  
\*01 07 1930 Postojna  
+18 03 1944 na pečni rebri pri Postojni
- 
- 04 GROB ČLANA ORGANIZACIJE TIGR  
lega: na najnižji terasi, prva vrsta, deveti grob  
vrsta: grob  
vojna: med obema vojnama  
armada: predvojni revolucionar  
številka groba: 486  
velikost: 2 m<sup>2</sup>  
stanje: grob je brez nagrobnika  
oskrbuje: Komunalno podjetje  
spom.varstvo:

UE: 40 POSTOJNA  
občina: Postojna

naselje: POSTOJNA  
zap.št: 13

pokopani v grobu: skupaj = 1, znanih = 1, neznanih = 0  
pokopani:

- Konjevic Rudolf, predvojni revolucionar, slovenska nar.  
\*28 04 1874 Škocjan na Krasu +10 10 1934 Postojna  
(predvojni revolucionar član organizacije TIGR)

OPIS, FOTOGRAFIJA IN OVREDNOTENJE VOJNEGA GROBIŠČA:



**Lega:**

Grob leži na krajevnem pokopališču v Postojni. Grob leži na spodnji terasi pod cerkvijo, v prvi vrsti, deveti grob. Na grobu ni nagrobnika.

**Zgodovinski prikaz:**

V grobu je pokopan član organizacije TIGR, ki je bil ustreljen leta 1934.

**Opis:**

Na grobu ni nagrobnika. Grob oskrbuje Komunalno podjetje Postojna, ki je tudi upravljalec pokopališča.

**Obstoječe stanje in predlogi ureditve:**


Grob bo potrebno primerno označiti in urediti. Sedaj nima niti nagrobnika.

UE: 40 POSTOJNA  
občina: Postojna

naselje: POSTOJNA  
zap.št: 13

vojna: med obema vojnama  
armada: predvojni revolucionar  
številka groba: 324  
velikost: 2 m<sup>2</sup>  
ureditev: urejeno leta 1996  
stanje: urejeno  
oskrbuje: Komunala  
spom.varstvo:  
pokopani v grobu: skupaj = 1, znanih = 1, neznanih = 0  
pokopani:  
- Kukec Jože, predvojni revolucionar, slovenska nar.  
\*27 01 1894 Postojna +02 09 1930 Rakov Škocjan  
(predvojni revolucionar član org. TIGR)

**OPIS, FOTOGRAFIJA IN OVREDNOTENJE VOJNEGA GROBIŠČA:**



**Lega:**

Na krajevnem pokopališču Postojna sta dva grobova predvojnih revolucionarjev TIGRa. Grob je označen z novim nagrobnikom, drugi pa še vedno nima nagrobnika.

**Zgodovinski prikaz:**

V grobu je pokopan predvojni revolucionar, član organizacije TIGR, ki je bil ustreljen leta 1930.

**Opis:**

Grob je bil nedavno leta 1996 obnovljen. Postavljen je bil nov nagrobnik. Na ta način, bi bilo potrebno urediti tudi grob drugega člana organizacije TIGR, ki pa še vedno nima nagrobnika.

**Obstoječe stanje in predlogi ureditve:**

Grob, ki je bil na novo urejen je lepo vzdrževan.



UE: 40 POSTOJNA  
občina: Postojna

naselje: POSTOJNA  
zap.št: 13

- 
- 06 družinski grob  
- Leskovec Franc, borec NOV, slovenska nar.  
\*06 10 1925 Postojna  
+05 01 1945 Zagora na s.Lov. nad Studenom  
(obveščevalec dolomitskega odreda)
- 
- 07 družinski grob  
- Likon Ivan, borec NOV, slovenska nar.  
\*16 05 1910 Postojna +15 01 1944 Hotederšica  
(Gradnikova brigada)
- 
- 08 družinski grob  
- Otoničar Matija, borec NOV, slovenska nar.  
\*08 01 1912 Zalog pri Postojni +29 01 1945 pri Vipavi
- 
- 09 GROB NEMŠKEGA VOJAKA  
lega: najnižja terasa, levo ob zidu  
vrsta: neznani grob - neoznačen  
vojna: druga svetovna vojna  
armada: nemška vojska  
številka groba: 238  
ureditev: grob bil prekopan - sedaj Pungertnik  
stanje: grob prekopan  
oskrbuje:  
spom.varstvo:  
pokopani v grobu: skupaj = 1, znanih = 1, neznanih = 0  
pokopani:  
- Haberman Henrich, nemška vojska, nemška nar.  
\* +17 09 1943  
(nemški vojak)
- 
- 10 GROB 4 NEMŠKIH VOJAKOV  
lega: desno od vhoda na nižji terasi ob zidu  
vrsta: neznani grob - neoznačen  
vojna: druga svetovna vojna  
armada: nemška vojska  
številka groba: 354  
velikost: 2 m<sup>2</sup>  
ureditev: grob bil prekopan - sedaj Vidmar  
stanje: grob prekopan  
oskrbuje:  
spom.varstvo:  
pokopani v grobu: skupaj = 4, znanih = 4, neznanih = 0  
pokopani:  
- Madl Toni, nemška vojska, nemška nar.  
\* + 1945  
(nemški vojak)  
- Schlegel Villi, nemška vojska, nemška nar.

UE: 40 POSTOJNA  
občina: Postojna

naselje: POSTOJNA  
zap.št: 1

- \* + 1945  
(nemški vojak)
- Schuar Uff. , nemška vojska, nemška nar.
  - \* +22 09 1943  
(nemški vojak)
- Wagner Gefr. Emil, nemška vojska, nemška nar.
  - \* +22 09 1943  
(nemški vojak)

UE: 40 POSTOJNA  
občina: Postojna

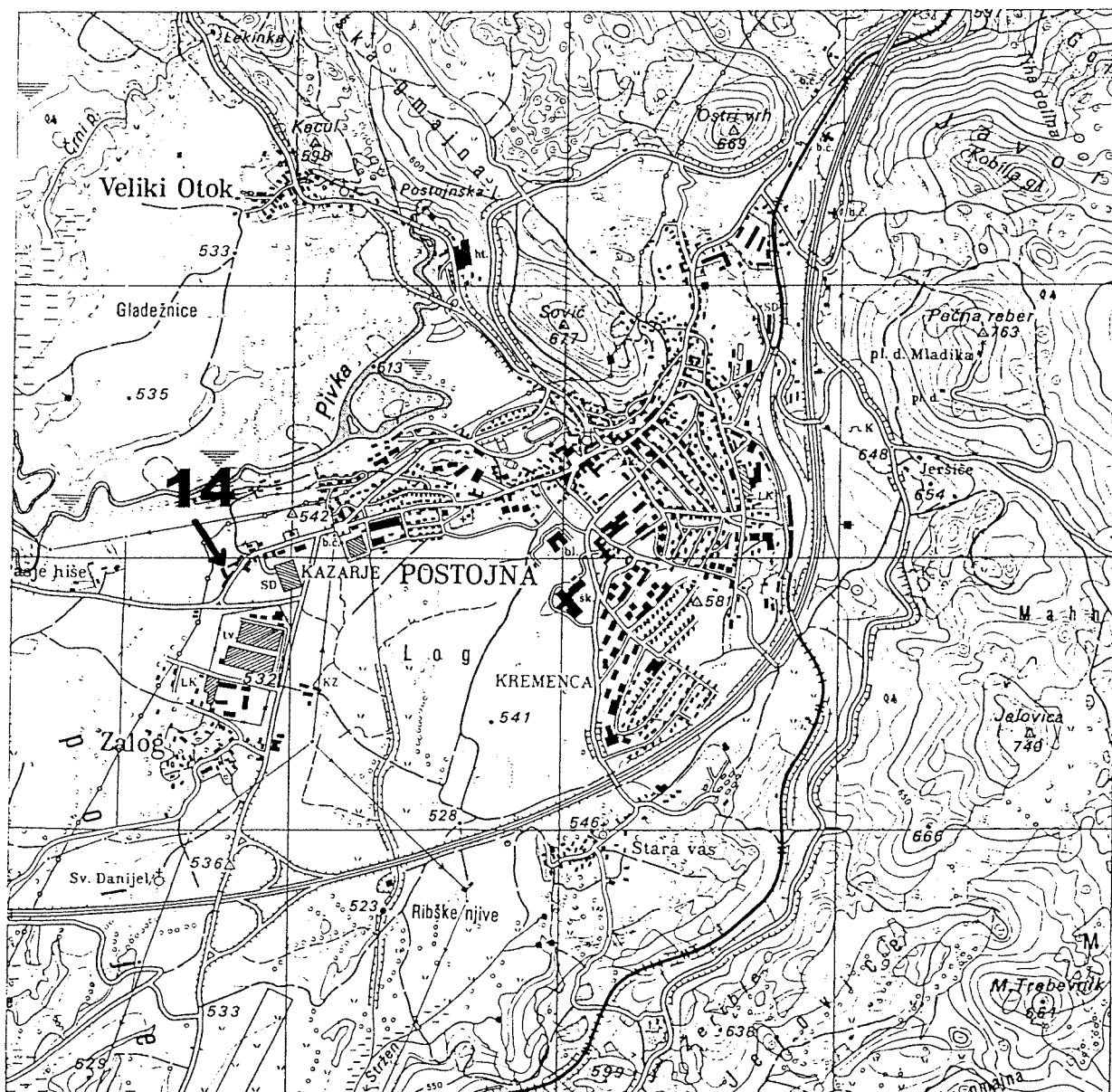
naselje: POSTOJNA 2  
zap.št: 14

naselje: POSTOJNA            šifra: 400940212  
zaselek: Kozarje

lokacija: vojaško pokopališče      KS: Postojna  
lega: vojaško pokopališče Kozarje 500 m iz mesta na zahod  
atlas: 163 B3 , TK25: 150 ,Gauss-Kr.koord.: Y = 5437650 X = 5070050  
katastr.obc.: Postojna, parc.št.: 1339/1 ali 3, vl.1127  
lastništvo: državna lastnina  
upravljalac pokopališča:  
vojna: grobovi iz obeh vojn  
armada: avstroogrski vojaki,  
površina vseh vojnih grobišč: 1440 m<sup>2</sup>

grobovi niso razpoznavni, skupaj je 127 pokopanih

ZEMLJEVID TK 1:25000 Z OZNAČENO LOKACIJO VOJAŠKEGA POKOPALIŠČA:




UE: 40 POSTOJNA  
občina: Postojna

naselje: POSTOJNA 2  
zap.št: 14

PREGLED VOJNIH GROBIŠČ NA LOKACIJI:  
POSTOJNA - vojaško pokopališče

- 01 TALCI, KI SO BILI USTRELJENI 29.9.1943 OB  
JAVORNIŠKI CESTI NAD POSTOJNO  
lega: druga polovica pokopališča levo  
vrsta: vojaško pokopališče  
vojna: druga svetovna vojna  
armada: NOV  
velikost: 120 m<sup>2</sup>  
ureditev: 27.4.1953, ZB NOV Postojna  
stanje: urejeno  
oskrbuje: ZB NOV Postojna  
spom.varstvo:  
pokopani v grobu: skupaj = 19, znanih = 0, neznanih = 19  
pokopani:  
- neznana imena pokopanih

OPIS, FOTOGRAFIJA IN OVREDNOTENJE VOJAŠKEGA POKOPALIŠČA:



**Lega:**


Grobovi talcev, žrtev vojnega nasilja v drugi svetovni vojni leže na levi strani pokopališča v sredini. Prostor je označen s spomenikom, grobovi so urejeni kot skupna grobišča.

**Zgodovinski prikaz:**

Pokopališče je bilo ustanovljeno med prvo svetovno vojno, kot vojaško pokopališče padlih avstroogrskih vojakov. Med drugo svetovno vojno so na tem pokopališču pokopavali tudi nemške vojake (100), talce in borce IV. armade JNA. Talci, ki so tu pokopani so bili ustreljeni na Javorniški cesti nad Postojno. Tam je postavljen tudi spomenik - kenotaf, ker so bili najprej tam pokopani in so bili šele leta 1948 prenešeni na vojaško pokopališče Postojna.

UE: 40 POSTOJNA  
občina: Postojna

naselje: POSTOJNA 2  
zap.št: 14



UE: 40 POSTOJNA  
občina: Postojna

naselje: POSTOJNA 2  
zap.št: 14

**Opis:**

Ob grobu je postavljen spomenik z napisom: "V SPOMIN BORCEM IN ŽRTVAM NACI-FAŠISTIČNEGA NASILJA V SLOVENSKEM PRIMORJU. SVOJA ŽIVLJENJA SO DAROVALI ZA SVOBODO DOMOVINE IN NARODA V SEPTEMBRU 1943 NA JAVORNIŠKI CESTI PRI POSTOJNI. ZVEZA BORCEV NOB POSTOJNA DNE 27.4.1953."

**Obstoječe stanje in predlogi ureditve:**

Grobovi in spomenik so v dokaj dobrem stanju. Celotni prostor je zgledno urejen. Pokopališče se ureja kot celota. Manjka pa označevalna tabla na pokopališču in kažipot ob glavni cesti, kje je dostop do vojaškega pokopališča. Pred pokopališčem potrebno urediti manjši parkirni prostor.

---

**02 GROBOVI BORCEV VII. VIII. IN XX DIVIZIJE IV.ARMADNE**  
**UMRLI V BOLNICI V POSTOJNI PO VOJNI**

lega: zadnji del pokopališča, levo 6, desno 13 vrst

vrsta: vojaško pokopališče

vojna: druga svetovna vojna

armada: NOV

velikost: 470 m<sup>2</sup>

stanje: urejeno

oskrbuje: KS Postojna

spom.varstvo:

pokopani v grobu: skupaj = 108, znanih = 96, neznanih = 12

pokopani:

- Abdič Hasan, borec NOV  
\* +19 05 1945 Postojna
- Alitovič Ismail, borec NOV  
\* 1926 +16 04 1946 Postojna
- Avdič Jaso, borec NOV  
\* +15 05 1945 Postojna
- Bala Umberto, borec NOV  
\* +16 05 1945 Postojna
- Beso Meco, borec NOV  
\* +12 05 1945 Postojna
- Bezljaj Pavel, borec NOV, slovenska nar.  
\* Ljubljana +16 02 1945 Postojna
- Bogdanovič Nikola, borec NOV  
\* +01 05 1945 Postojna
- Boka Djuro, borec NOV  
\* +12 05 1945 Postojna
- Breko Zobida, borec NOV  
\* +05 06 1945 Postojna
- Coha Stjepan, borec NOV  
\* 1923 +07 10 1946 Postojna
- Čarič Jurij, borec NOV

UE: 40 POSTOJNA  
občina: Postojna

naselje: POSTOJNA 2  
zap.št: 14

- \* +15 05 1945 Postojna
- Davovič Milutin, borec NOV
- \* +05 06 1945 Postojna
- Delja Ivan, borec NOV
- \* +01 05 1945 Postojna
- Devič Mile, borec NOV
- \* +16 06 1945 Postojna
- Dimitrije Antič, borec NOV
- \* +14 03 1946 Postojna
- Disanilo Ante, borec NOV
- \* 1920 +16 06 1945 Postojna
- Dokič Sboljub, borec NOV
- \* +08 06 1945 Postojna
- Doles Andrej, žrtev vojnega nasilja, slovenska nar.  
\*19 11 1907 + 07 1944
- Eminovič Tadil, borec NOV
- \* 1926 +09 07 1945 Postojna
- Gagurič Vladislav, borec NOV
- \* 1922 +15 07 1946 Postojna
- Gambiraza Milan, borec NOV
- \* 1925 +02 09 1946 Postojna
- Glušac Novica, borec NOV
- \* +01 05 1945
- Gregor Angelo, borec NOV
- \* +16 07 1945 Postojna
- Gregov Angelo, borec NOV
- \* 1923 +16 07 1945 Postojna
- Grekulovič Kosta, borec NOV
- \* 1926 +17 05 1946 Postojna  
(ranjen v borbah za Postojno)
- Grubišič Ivan, borec NOV
- \* 1920 +02 11 1945 Postojna
- Habijanec Ivan, borec NOV
- \* +27 08 1946 Postojna
- Hvala Ivan, borec NOV, slovenska nar.  
\*15 04 1925 Grahovo pri Bači +12 04 1943 pri Postojni
- Idrizbegovič Hasan, borec NOV
- \*31 03 1921 +22 03 1946 Postojna  
(Kapetan, ranjen v borbah za Postojno)
- Ivalič Ivan, borec NOV
- \* + 05 1945 Postojna
- Izda Franc, borec NOV
- \*27 11 1921 + 1946 Postojna
- Janič Losa, borec NOV
- \* +08 08 1945 Postojna
- Jelenkovič Jelenko, borec NOV
- \* +05 06 1945 Postojna
- Jerman Anton, borec NOV, slovenska nar.  
\* 1927 Črnomelj +31 05 1945 Postojna
- Jovanovič Aleksander, borec NOV
- \* 1926 +15 07 1945 Postojna
- Jovič Slobodan, borec NOV
- \* +10 09 1945 Postojna
- Jovič Svetislav, borec NOV
- \* + 05 1945 pri Postojni

UE: 40 POSTOJNA  
občina: Postojna

naselje: POSTOJNA 2  
zap.št: 14

- Karamarkovič Nikola, borec NOV  
\* +05 06 1945 Postojna
- Kasajič Murnin, borec NOV  
\* +14 05 1945 Postojna
- Kesek Matija, borec NOV  
\* + 05 1945 Postojna
- Kocjan Milo, borec NOV  
\* +09 02 1945 pri Postojni
- Kosanovič Milan, borec NOV  
\* +10 05 1945 Postojna
- Kovačevič Mile, borec NOV  
\* +24 05 1945 Postojna
- Krzman Djuro, borec NOV  
\* +15 05 1945 Postojna
- Lončarevič Ivan, borec NOV  
\* + 05 1945 Postojna
- Majetič Hasan, borec NOV  
\* +15 05 1945
- Marcetič Dušan, borec NOV  
\* +20 05 1945 Postojna
- Matijevič Rade, borec NOV  
\* +10 05 1945 Postojna
- Mealeševič Nikola, borec NOV  
\* +06 08 1945 Postojna
- Medved Maks, borec NOV, slovenska nar.  
\* 1921 +31 07 1945 Postojna
- Mikulevič Janko, borec NOV  
\* +31 05 1945 Postojna
- Miletič Velimir, borec NOV  
\* 1923 +18 09 1945 Postojna
- Milovanovič Budimir, borec NOV  
\* +08 06 1945 Postojna
- Moratovič Ibrahim, borec NOV  
\* 1925 +15 06 1946 Postojna
- Muzek Mankot, borec NOV  
\* +01 05 1945 Postojna
- Nikolič Branislav, borec NOV  
\* +09 07 1945 Postojna
- Nikolič Stanislav, borec NOV  
\* 1926 +09 07 1945 Postojna
- Novakovič Milan, borec NOV  
\* +10 05 1945 Postojna
- Nošitovič Deladin, borec NOV  
\* 1921 +15 09 1945 Postojna
- Odbina Dimiter, borec NOV  
\* 1921 +20 06 1945 Postojna
- Orlič Peter, borec NOV  
\* 1925 +20 07 1945 Postojna
- Osmanovič Dante, borec NOV  
\* +06 08 1945 Postojna
- Palmiro , borec NOV  
\* +28 03 1945 pri Postojni
- Pervan Ante, borec NOV  
\* + 05 1945 Postojna
- Pesovič Radovin, borec NOV



UE: 40 POSTOJNA  
občina: Postojna

naselje: POSTOJNA 2  
zap.št: 14

- \* 1922 +20 04 1946 Postojna
- Petrovič Dragoljub, borec NOV
- \* + 05 1945 pri Postojni
- Petršinič Milosav, borec NOV
- \* +14 08 1946 Postojna
- Piloza Mile, borec NOV
- \* +01 05 1945 pri Postojni
- Planča Mile, borec NOV
- \* 1925 +06 06 1946 Postojna
- Popovič Paja, borec NOV
- \* +01 05 1945 Postojna
- Porižič Živko, borec NOV
- \* 1914 +16 06 1945 Postojna
- Puljevič Tihomir, borec NOV
- \* 1926 +20 09 1946 Postojna
- Radeč Martin, borec NOV
- \* 1920 +20 07 1945 Postojna
- Rasonič Mijo, borec NOV
- \* +03 06 1945 Postojna
- Risič Nikola, borec NOV
- \* +14 03 1946 Postojna
- Rizanko Ante, borec NOV
- \*03 12 1920 +15 06 1945 Postojna
- Sabanovič Soka, borec NOV
- \* 1916 +17 06 1945 Postojna
- Sabid Djure, borec NOV
- \* 1931 +18 06 1945 Postojna
- Skrble Milan, borec NOV
- \* 1920 +25 06 1945 Postojna
- Slabe Ivan, borec NOV, slovenska nar.
- \* 1919 +28 07 1945 Postojna
- Smolič Jakob, borec NOV
- \* 1923 +03 08 1946 Postojna
- Stanojevič Jefta, borec NOV
- \* 1925 +30 06 1945 Postojna
- Stopar Ludvik, borec NOV, slovenska nar.
- \* +01 10 1945 Postojna
- Špelec Franjo, borec NOV
- \* +22 07 1945 pri Postojni
- Štefanovič Aleksander, borec NOV
- \* 1927 +23 07 1946 Postojna
- Trebec Anton, borec NOV, slovenska nar.
- \*06 04 1911 Ostrožno Brdo-Ilirska Bistrica
- +07 04 1942 Postojna  
(aktivist NOV)
- Turajlič Salko, borec NOV
- \* +03 05 1945 Postojna
- Uršič Peter, borec NOV, slovenska nar.
- \*02 07 1927 +14 07 1946 Postojna
- Ušnjak Mihajlo, borec NOV
- \* 1926 +26 07 1946 Postojna
- Vejzagič Zaim, borec NOV
- \* +20 05 1945 Postojna
- Velič Hasan, borec NOV
- \* +09 04 1946 Postojna

UE: 40 POSTOJNA  
občina: Postojna

naselje: POSTOJNA 2  
zap.št: 14

- Vidovič Ante, borec NOV  
\* 1922 +27 06 1945 Postojna
- Vukič Jovo, borec NOV  
\*19 04 1923 +13 08 1946 Postojna
- Želj Alojz, borec NOV, slovenska nar.  
\* +25 02 1946 Postojna
- Živkovič Vaso, borec NOV  
\* + 1946 Postojna

OPIS, FOTOGRAFIJA IN OVREDNOTENJE VOJAŠKEGA POKOPALIŠČA:



UE: 40 POSTOJNA  
občina: Postojna

naselje: POSTOJNA 2  
zap.št: 14

**Legra:**

Grobovi leže na zadnji levi in desni strani pokopališča. Tam naj bi bili pokopani tudi avstroogrski vojaki iz prve svetovne vojne, ki pa nimajo obeležja, niti grobovi niso več vidni.

**Zgodovinski prikaz:**

Pokopališče je bilo ustanovljeno med prvo svetovno vojno, kot vojaško pokopališče padlih avstroogrskih vojakov. Med drugo svetovno vojno so na tem pokopališču pokopavali tudi nemške vojake (100), talce in borce IV. armade JNA. Tu so pokopani borci VII., VIII. in XX. divizije IV. armade, ki so umrli v vojaški bolnici v Postojni v letih 1945 in 1946. Le manjšina med njimi je slovenske narodnosti, ostali so tuje narodnosti, večina jih je iz Bosne. V popisnih listih narodnost ni posebej omenjena.

**Opis:**

Pokopani so v posamičnih grobovih, ki so označeni s prisekanimi betonskimi kockami z pritrjeno kovinsko tablico s podatki o pokojniku. Ureditev je podobna kot na vojaških pokopališčih iz prve svetovne vojne. Na pokopališču je na levi strani 6 vrst grobov, na desni strani pa 13 vrst grobov. V vsaki vrsti je po šest grobov.

**Obstoječe stanje in predlogi ureditve:**

Prostor je zgledno urejen. Pokopališče se ureja kot celota. Manjka pa označevalna tabla na pokopališču in kašipot ob glavni cesti, kje je dostop do vojaškega pokopališča. Pred pokopališčem potrebno urediti manjši parkirni prostor.

- 
- 03 POKOPANI NEMŠKI VOJAKI IZ 2. SVETOVNE VOJNE  
SKUPAJ Z ITALIJAN.VOJAKI, ČETNIKI, BELOGARDISTI  
lega: levo in desno pri vhodu, prvi del pokopališča  
vrsta: vojaško pokopališče  
vojna: druga svetovna vojna  
armada: različne vojske  
velikost: 600 m2  
ureditev: ni urejeno, le trava  
stanje: neurejeno, samo trava  
oskrbuje:

UE: 40 POSTOJNA  
občina: Postojna

naselje: POSTOJNA  
zap.št: 14

spom.varstvo:

pokopani v grobu: v grobu je neznano število pokopanih  
pokopani:

- neznana imena pokopanih
- neznani, 100, nemška narodn., nemška vojska
- neznani, slovenska narodnost
- neznani, narodnost
- neznani, italijanska narodnost

OPIS, FOTOGRAFIJA IN OVREDNOTENJE VOJAŠKEGA POKOPALIŠČA:



UE: 40 POSTOJNA  
občina: Postojna

naselje: POSTOJNA 2  
zap.št: 14

**Leg:**

Grobovi nemških in italijanskih vojakov ter Četnikov in Belogardistov leže na prvem delu pokopališča. Grobovi niso označeni niti vidni.

**Zgodovinski prikaz:**

Pokopališče je bilo ustanovljeno med prvo svetovno vojno, kot vojaško pokopališče padlih avstroogrskih vojakov. Med drugo svetovno vojno so na tem pokopališču pokopavali tudi nemške vojake (100), talce in borce IV. armade JNA.

**Opis:**

Na prvem delu pokopališča so ob koncu druge vojne pokopali tudi nemške vojake, italijanske vojake, četnike in belogardiste. Njihova imena niso znana. Predvideva pa se da jih je okoli 100. Grobovi niso označeni niti niso prepoznavni. Na desni polovici naj bi bilo 90 grobov.

**Obstoječe stanje in predlogi ureditve:**

Grobovi niso označeni zato predlagamo, da se v prvem delu pokopališča postavi simbolični spominski kamen. Celotni prostor vojaškega pokopališča je zgledno urejen. Pokopališče se ureja kot celota. Manjka pa označevalna tabla na pokopališču in kašipot ob glavni cesti, kje je dostop do vojaškega pokopališča. Pred pokopališčem potrebno urediti manjši parkirni prostor.

---

04 AVSTROOGRSKO VOJAŠKO POKOPALIŠČE IZ I. SV. VOJNE  
GROBOV NI VEČ - NA ISTEM MESTU SEDAJ GROBOVI NOV  
lega: pokopani so bili na zadnjem delu pokopališča

vrsta: vojaško pokopališče

vojna: prva svetovna vojna

armada: avstroogrška vojska

velikost: 250 m<sup>2</sup>

ureditev: med I. sv. vojno

stanje: grobov ni več

oskrbuje:

spom.varstvo:

pokopani v grobu: v grobu je neznan število pokopanih

pokopani:

- neznan imena pokopanih

**OPIS, FOTOGRAFIJA IN OVREDNOTENJE VOJAŠKEGA POKOPALIŠČA:****Leg:**

Grobovi avstroogrskih vojakov padlih v prvi svetovni vojni so bili na zadnjem koncu pokopališča. Danes so na tem mestu grobovi borcev NOV.

**Zgodovinski prikaz:**

Pokopališče je bilo ustanovljeno med prvo svetovno vojno, kot vojaško pokopališče padlih avstroogrskih vojakov. Med drugo svetovno vojno so na tem pokopališču pokopavali tudi nemške vojake (100), talce in borce IV. armade JNA.

**Opis:**

Grobovi niso označeni. Na prostoru, kjer so bili pokopani so sedaj drugi grobovi, zato predlagamo, da se postavi primeren spomenik v začetku pokopališča.

UE: 40 POSTOJNA  
občina: Postojna

naselje: POSTOJNA 2  
zap.št: 14

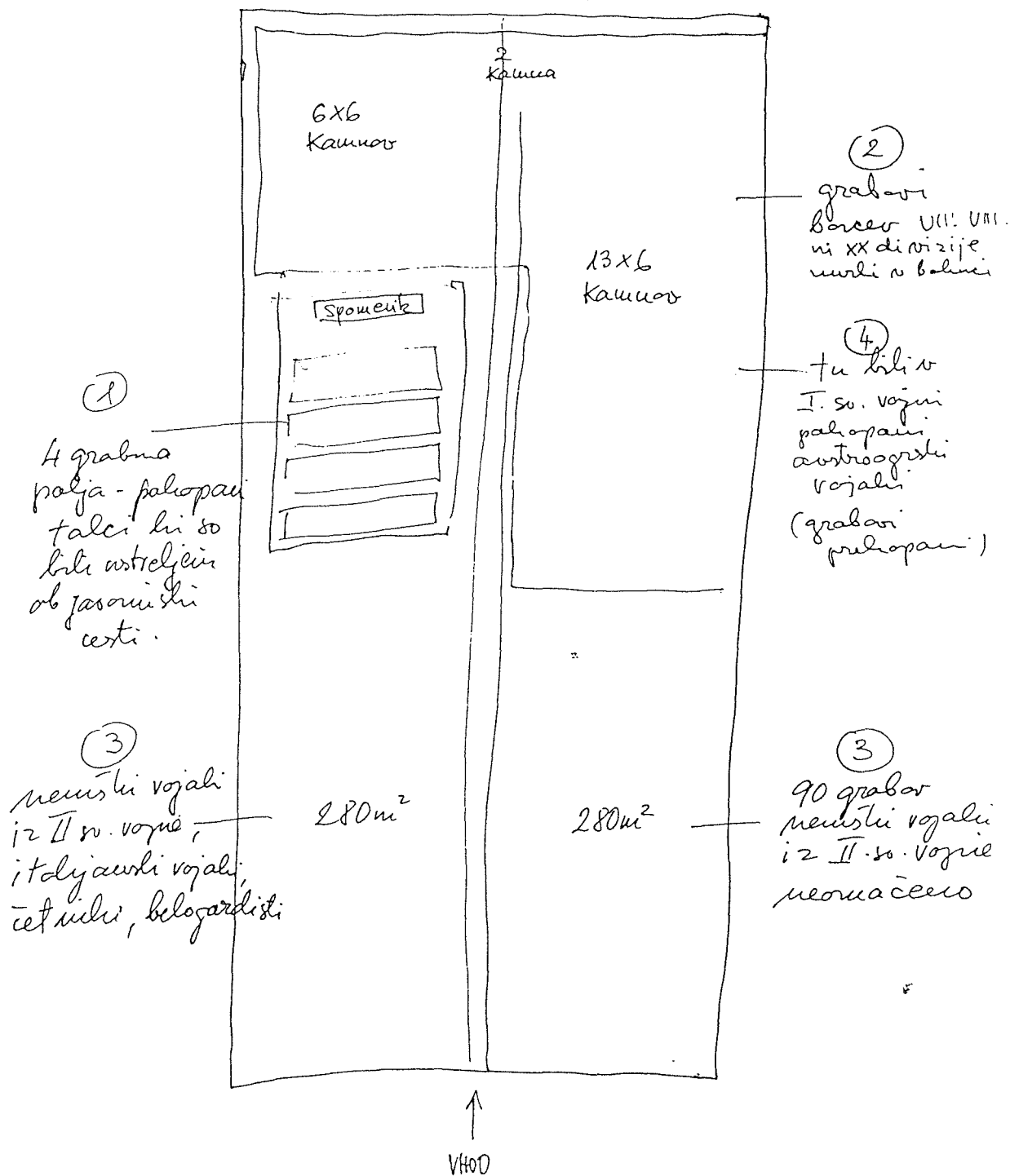


**Obstoječe stanje in predlogi ureditve:**

Prostor kjer so pokopani avstroogrski vojaki ni označen, oziroma ga zasedajo grobovi borcev NOV. Pokopališče, ki se ureja ureja kot celota, je urejeno. Manjka pa označevalna tabla na pokopališču in kažipot ob glavni cesti, kje je dostop do vojaškega pokopališča. Pred pokopališčem potrebno urediti manjši parkirni prostor.

UE: 40 POSTOJNA  
občina: Postojna

naselje: POSTOJNA 2  
zap.št: 14



SKICA VOJAŠKEGA POKOPALIŠČA POSTOJNA

UE: 40 POSTOJNA  
občina: Postojna

naselje: POSTOJNA 2  
zap.št: 14





UE: 40 POSTOJNA  
občina: Postojna

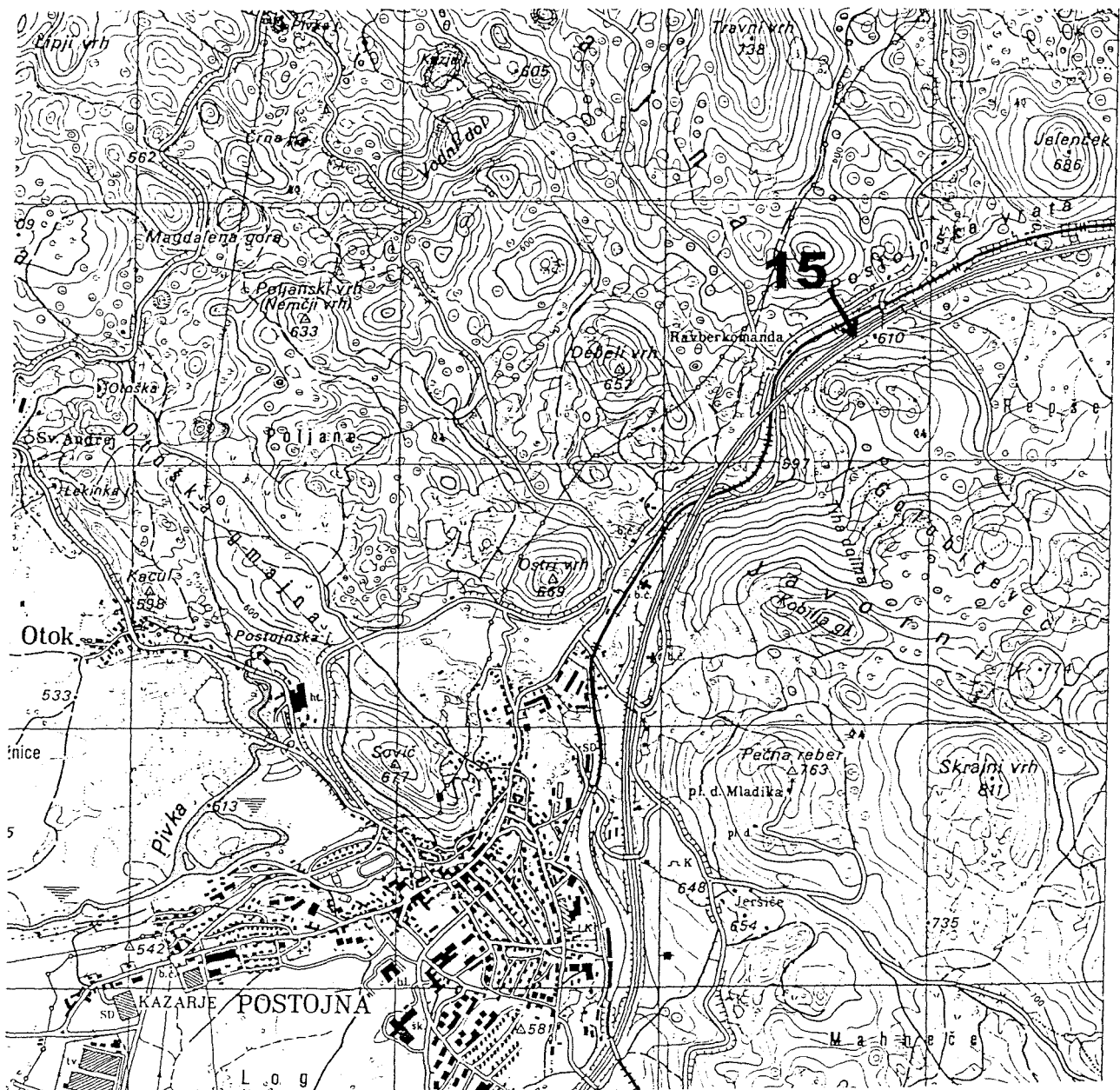
naselje: POSTOJNA 3  
zap.št: 15

naselje: POSTOJNA            šifra: 400940213  
zaselek: Ravberkomanda

lokacija: izven pokopališča            KS: Postojna  
lega: 200 m od zaselka Ravberkomanda, tik ob avtocesti  
atlas: 163 B3 ,    TK25: 150 ,Gauss-Kr.koord.: Y = 5440640    X = 5072560  
katastr.obc.: Postojna, parc.št.: 2449/1  
lastništvo: družbena lastnina  
vojna: druga svetovna vojna  
armada: grobišče NOV,  
površina vseh vojnih grobišč: 50 m2

v grobišču 5 pokopanih

### ZEMLJEVID TK 1:25000 Z OZNAČENO LOKACIJO GROBIŠČA




UE: 40 POSTOJNA  
občina: Postojna

naselje: POSTOJNA 3  
zap.št: 15

PREGLED VOJNIH GROBIŠČ NA LOKACIJI:  
POSTOJNA - izven pokopališča

- 01 BORCI 29. HERCEGOVSKE DIVIZIJE PADLI ZA OSVOBODITEV POSTOJNE 27.4.-2.5.1945  
lega: pri nadvozu čez progi tik ob avtocesti  
vrsta: grobišče  
vojna: druga svetovna vojna  
armada: NOV  
velikost: 50 m2  
ureditev: 1953 ZZB NOB Postojna  
stanje: urejeno  
oskrbuje: ZZB NOV Postojna  
spom.varstvo:  
pokopani v grobu: skupaj = 5, znanih = 0, neznanih = 5  
pokopani:  
- neznana imena pokopanih  
- neznani, bosanska narodnost  
(borci hercegovske divizije)

OPIS, FOTOGRAFIJA IN OVREDNOTENJE VOJNEGA GROBIŠČA:



**Lega:**


Grobišče borcev 29. hercegovske divizije leži izven krajevnega pokopališča na Ravberkomandi tik ob avtocesti. Na Ravberkomandi zavijemo iz stare ceste proti Rakeku. Ko prečkamo železnico, zavijemo takoj desno in po 100m od križišča je na desni grobišče.

**Zgodovinski prikaz:**

Tu so pokopani borci 29. Hercegovske divizije, ki so padli za osvoboditev Postojne med 27.4 in 2.5.1945.

UE: 40 POSTOJNA  
občina: Postojna

naselje: POSTOJNA 3  
zap.št: 15



**Opis:**

Grobišče obsega večji kompleks z dostopno potjo in spomenikom z napisom: "V HVALEŽEN SPOMIN BORCEM BRATSKE 29 HERCEGOVSKE DIVIZIJE PADLIM V BORBAH ZA OSVOBODITEV POSTOJNE OD 27.IV. - 2.V. 1945. ZVEZA BORCEV NOB POSTOJNA 27.IV.1953". Celotni prostor je zasajen z okrasnim grmičevjem in drevesi.

**Obstoječe stanje in predlogi ureditve:**

Grobišče ni preveč zgledno vzdrževano. Napisi obledeli.

UE: 40 POSTOJNA  
občina: Postojna

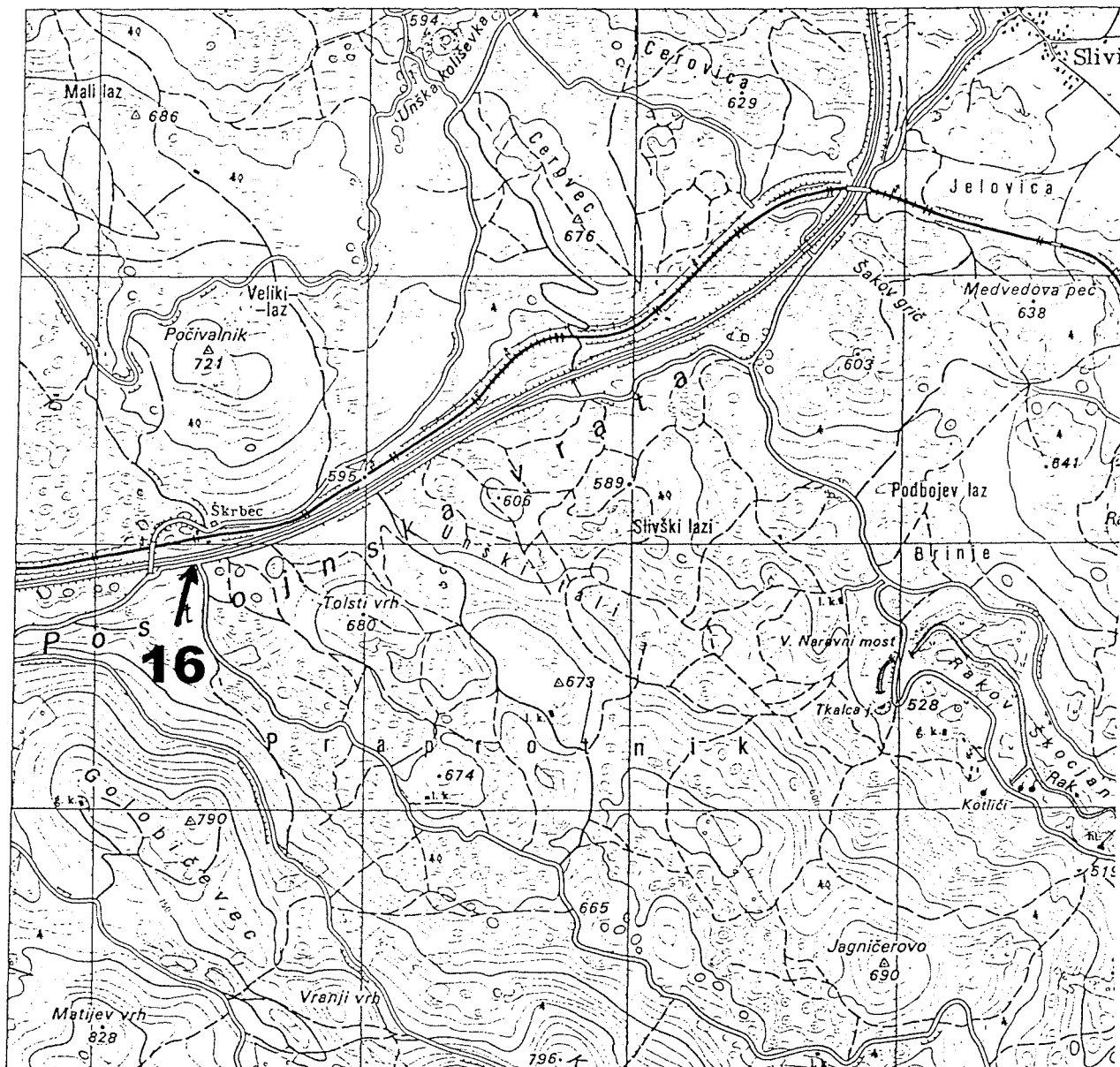
naselje: POSTOJNA 4  
zap.št: 16

naselje: POSTOJNA           šifra: 400940214  
zaselek: Škrbec

lokacija: izven pokopališča           KS: Postojna  
lega: v bližini žel.čuvaj. Škrbec, pri nadvozu čez avtocesto  
atlas: 164 B3 , TK25: 151 ,Gauss-Kr.koord.: Y = 5442250 X = 5072830  
katastr.obc.: Kačja vas, parc.št.: 1705/1  
lastništvo: družbena lastnina  
vojna: druga svetovna vojna  
armada: NOV

v grobišču 1 pokopan

ZEMLJEVID TK 1:25000 Z OZNAČENO LOKACIJO GROBIŠČA



UE: 40 POSTOJNA  
občina: Postojna

naselje: POSTOJNA 4  
zap.št: 16

PREGLED VOJNIH GROBIŠČ NA LOKACIJI:  
POSTOJNA - izven pokopališča

- 01 GROB RAJONSKEGA VOJAŠKEGA REFERENTA - NI OZNAČEN  
lega: 20m od avtoceste 150m od mostu ob vzporedni cesti  
vrsta: neznani grob - neoznačen  
vojna: druga svetovna vojna  
armada: NOV  
ureditev: ni označeno, teren na novo zasajen s smrekami  
stanje: grob ni označen, naj bi bil pri večji smreki  
oskrbuje:  
spom.varstvo:  
pokopani v grobu: skupaj = 1, znanih = 1, neznanih = 0  
pokopani:  
- Mrvar Ivan, borec NOV, slovenska nar.  
\* 1918 + 07 1944 pri Škrku  
(rajonski vojaški referent)



**Lega:**

Grob borca NOV ni označen, naj bi pa bil v bližini avtoceste, 150m od mostu, ki prečka avtocesto pri železniški čuvajnici Škrbec. Grob naj bi bil pri večji smreki, na področju kjer so bile okoli leta 1978 zasajene nove smrekice.

**Zgodovinski prikaz:**

Na tem mestu je pokopan Mrvar Ivan, borec NOV.

**Opis:**

Grob ni označen niti ni znana točnejša lokacija.

**Obstoječe stanje in predlogi ureditve:**

Groba ni več, možna postavitve le simolnega spomenika v bližini mesta pokopa.

UE: 40 POSTOJNA  
občina: Postojna

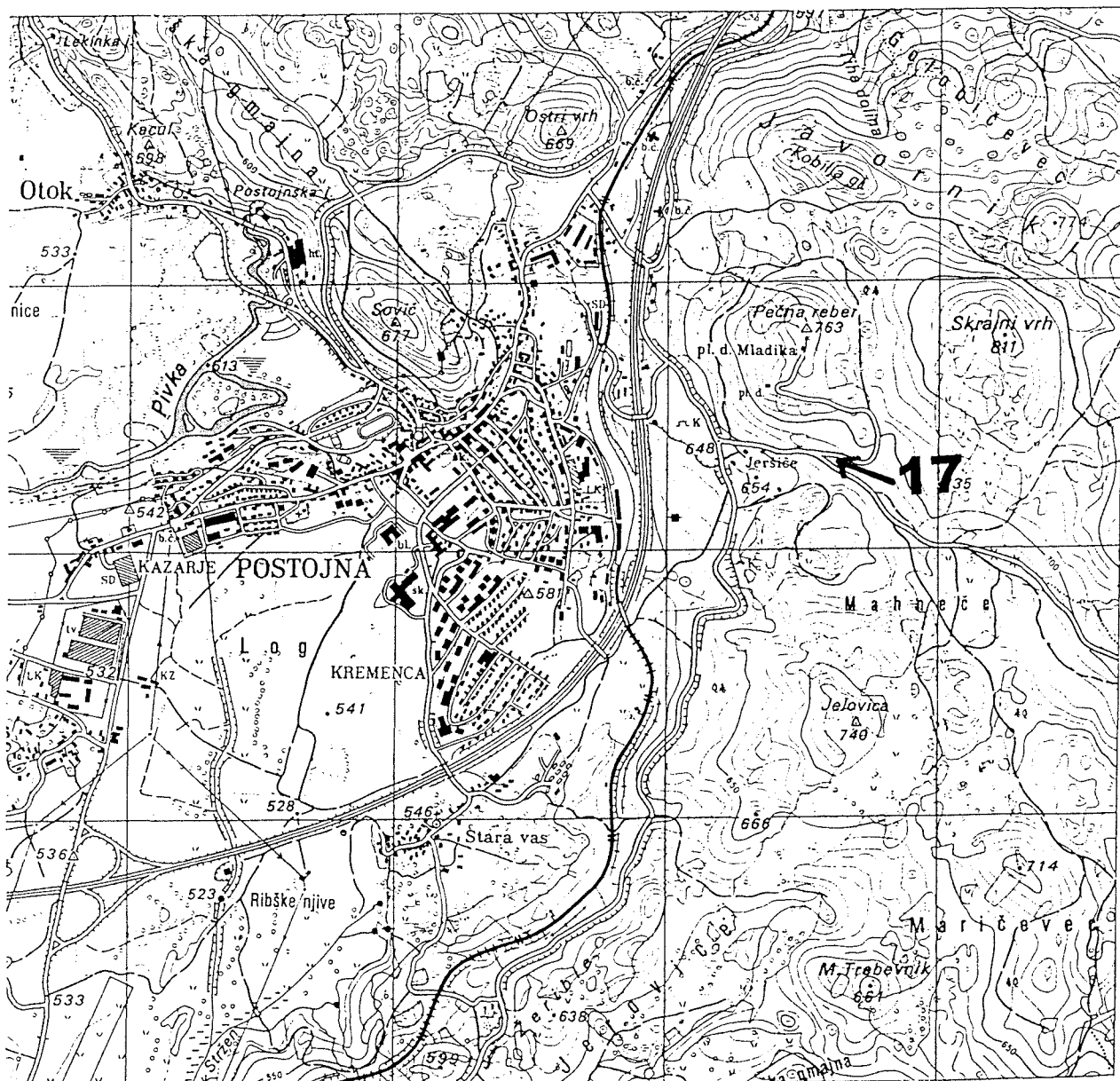
naselje: POSTOJNA  
zap.št.: 17/1

naselje: POSTOJNA            šifra: 400940215

lokacija: izven pokopališča            KS: Postojna  
lega: Javorniška cesta, na križišču za kočo in Javornik  
atlas: 163 B3 , TK25: 150 ,Gauss-Kr.koord.: Y = 5440590 X = 5070320  
katastr.obc.: Postojna, parc.št.: 2297/38  
lastništvo: privatna lastnina  
vojna: druga svetovna vojna  
armada: grobišče NOV,  
površina vseh vojnih grobišč: 300 m<sup>2</sup>

v grobišču 19 pokopanih

### ZEMLJEVID TK 1:25000 Z OZNAČENO LOKACIJO GROBIŠČA



UE: 40 POSTOJNA  
občina: Postojna

naselje: POSTOJNA 5  
zap.št: 17

PREGLED VOJNIH GROBIŠČ NA LOKACIJI:  
POSTOJNA - izven pokopališča

- 
- 01 SPOMENIK USTRELJENIM TALCEM 28 IN 29.9.1943  
LETA 1948 PRENEŠENI NA VOJAŠKO POKOP. POSTOJNA  
lega: ob križišču na Javorniški cesti  
vrsta: kenotaf  
vojna: druga svetovna vojna  
armada: NOV  
velikost: 300 m<sup>2</sup>  
ureditev: 1953 ZZB NOV Postojna  
stanje: urejeno  
oskrbuje: ZZB NOV Postojna  
spom.varstvo:  
pokopani v grobu: skupaj = 19, znanih = 0, neznanih = 19  
pokopani:  
- neznana imena pokopanih

OPIS, FOTOGRAFIJA IN OVREDNOTENJE VOJNEGA GROBIŠČA:



**Lega:**

Kenotaf ustreljenim talcem leži ob Javorniški cesti, ob križišču cest za kočo Mladika ter Javornik in Sv. Trojico.

**Zgodovinski prikaz:**

Tu je bilo 29.9.1943 ustreljenih 19 talcev. Sprva so bili pokopani na tem mestu, leta 1948 pa so bili prenešeni na vojaško pokopališče v Postojni.

**Opis:**

Spominski prostor obsega večji kompleks v trikotniku med cestama. Do spomenika je urejena dostopna pot. Na mestu nekdanjega grobišča sta dva spominska kamna. Na prvem je

UE: 40 POSTOJNA  
občina: Postojna

naselje: POSTOJNA  
zap. št.:



napis: "UMRLI SMO, DA BI VI ŽIVELI". Na drugem kamnu pa je daljše posvetilo: "28. IN 29. IX. 1943 SO NA TEM MESTU NACISTI USTRELILI 19 TALCEV S PRIMORSKE".

**Obstoječe stanje in predlogi ureditve:**

Prostor je lepo urejen in vzdrževan.



UE: 40 POSTOJNA  
občina: Postojna

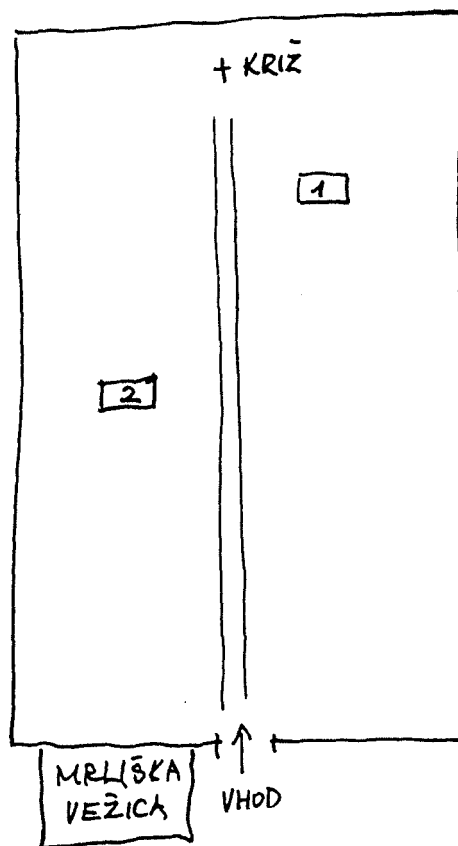
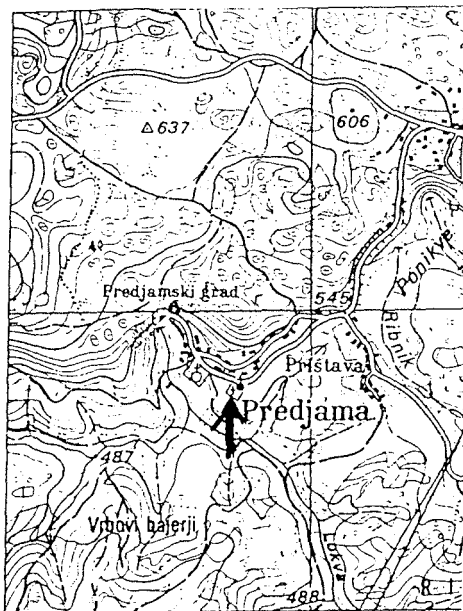
naselje: PREDJAMA  
zap.št: 18

naselje: PREDJAMA                      šifra: 400940221

lokacija: krajevno pokopališče    KS: Bukovje  
lega: v naselju, pod cesto  
atlas: 163 A2 ,    TK25: 150 , Gauss-Kr.koord.: Y = 5432780    X = 5074750  
katastr.obc.: Bukovje, parc.št.: 1878/2  
lastništvo: družbena lastnina  
upravljalec pokopališča:  
vojna: druga svetovna vojna  
armada: grob NOV, družinski grob,

na pokopališču sta 2 grobišči, od tega 1, ki ni družinsko  
na vseh grobiščih skupaj 2 pokopana

SKICA POKOPALIŠČA Z VRISANO LOKACIJO POSAMEZNIH GROBIŠČ  
(brez družinskih grobov):



UE: 40 POSTOJNA  
občina: Postojna

naselje: PREDJAMA  
zap.št: 1

PREGLED VOJNIH GROBIŠČ NA LOKACIJI:  
PREDJAMA - krajevno pokopališče

01 GROB NEZNANEGA BORCA BRIGADE VLADIMIR GORTAN

lega: levo druga vrsta, 6. grob od leve

vrsta: grob

vojna: druga svetovna vojna

armada: NOV

številka groba: 119

stanje: neurejen

oskrbuje: ZZB NOV

spom.varstvo:

pokopani v grobu: skupaj = 1, znanih = 0, neznanih = 1  
pokopani:

- neznana imena pokopanih
- neznani, 1, hrvaška narodn., borec NOV  
(brigada Vladimir. Gortan)

OPIS, FOTOGRAFIJA IN OVREDNOTENJE VOJNEGA GROBIŠČA:



**Leg:**

Grob leži na krajevnem pokopališču na desni strani, v drugi vrsti, šesti grob od desne.

UE: 40 POSTOJNA  
občina: Postojna

naselje: PREDJAMA  
zap.št: 18

**Zgodovinski prikaz:**

V grobu je pokopan neznani borec, brigade Vladimir Gortan, hrvaške narodnosti.

**Opis:**

Na grobu je postavljen le enostaven kovinski križ.


**Obstoječe stanje in predlogi ureditve:**

Grob je zanemarjen in neurejen.

02 družinski grob

lega: vel 1,3 m<sup>2</sup>

- Srebotnjak Alojz, borec NOV, slovenska nar.  
\*21 06 1925 Predjama +24 07 1944 Hotederščica  
(Dolomitski odred)



UE: 40 POSTOJNA  
občina: Postojna

naselje: RAKULIK  
zap.št: 19

naselje: RAKULIK                      šifra: 400940251


lokacija: krajevno pokopališče    KS: Hruševje  
lega: pri cerkvi sv. Janeza 1 km pred vasjo, desno v hrib  
atlas: 181 A1 ,    TK25: 166 , Gauss-Kr.koord.: Y = 5432000    X = 5066730  
katastr.obc.: Rakulik, parc.št.: 20  
lastništvo: družbena lastnina  
upravljalec pokopališča:  
vojna: druga svetovna vojna  
armada: družinski grob,

na pokopališču sta 2 grobišči, od tega vsi družinski  
na vseh grobiščih skupaj 2 pokopana

PREGLED VOJNIH GROBIŠČ NA LOKACIJI:  
RAKULIK - krajevno pokopališče

01 družinski grob

lega: zadnja vrsta ob zidu, predzadnji grob na desni  
- Gorjanc Valentin, borec NOV, slovenska nar.  
\*07 05 1911 Rakulik +06 07 1943 Rakulik  
(obveščevalec pivške čete)



UE: 40 POSTOJNA  
občina: Postojna

naselje: RAKULIK  
zap.št: 19

02 družinski grob

lega: četrta vrsta, tretji grob od leve

- Seles Jakob, žrtev vojnega nasilja, slovenska nar.

\* 1863 Sajeveče +29 04 1944 Sajeveče



UE: 40 POSTOJNA  
občina: Postojna

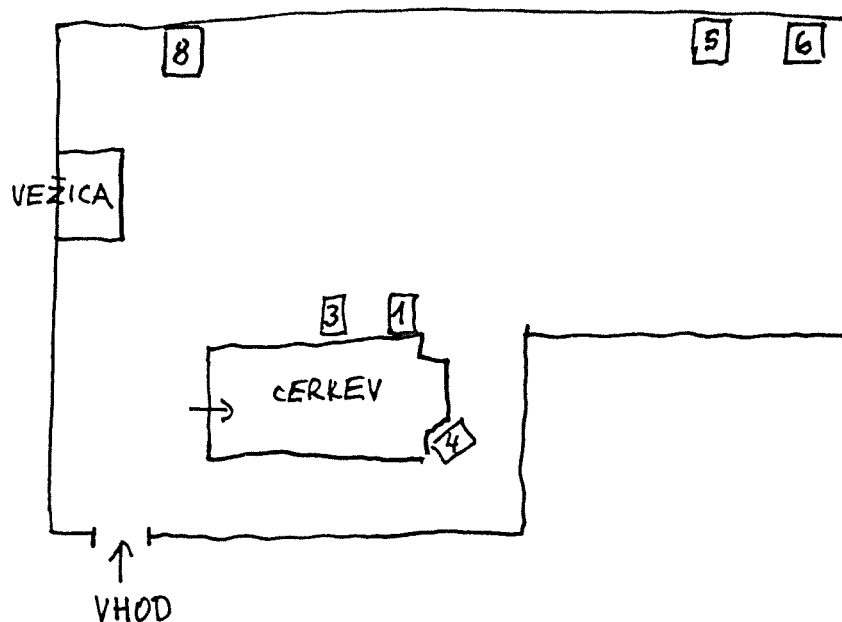
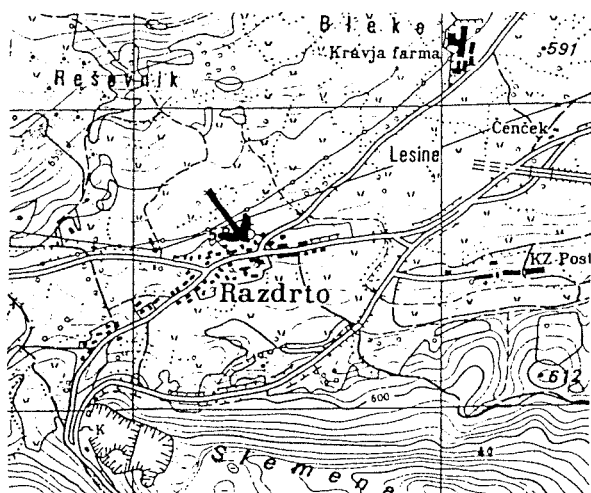
naselje: RAZDRTO  
zap.št: 20

naselje: RAZDRTO šifra: 400940261

lokacija: krajevno pokopališče KS: Razdrto  
lega: v naselju, ob cerkvi  
atlas: 162 B3 , TK25: 149 , Gauss-Kr.koord.: Y = 5427350 X = 5068630  
katastr.obc.: Razdrto, parc.št.: 72  
lastništvo: družbena lastnina  
upravljalca pokopališča:  
vojna: grobovi iz obeh vojn  
armada: italijanski vojaki, grob žrtve, družinski grob,  
površina vseh vojnih grobišč brez družinskih: 5 m<sup>2</sup>

na pokopališču je 8 grobišč, od tega 2, ki nista družinska  
na vseh grobiščih skupaj 10 pokopanih

SKICA POKOPALIŠČA Z VRISANO LOKACIJO POSAMEZNIH GROBIŠČ  
(brez družinskih grobov):



UE: 40 POSTOJNA  
občina: Postojna

naselje: RAZDRTO  
zap.št: 2

PREGLED VOJNIH GROBIŠČ NA LOKACIJI:  
RAZDRTO - krajevno pokopališče

---

01 družinski grob

lega: nekje na pokopališču - grob ni bil iskan

- Dolenc Pavla, žrtev vojnega nasilja, slovenska nar.

\*22 04 1924 Razdrto +22 12 1943 Razdrto



---

02 družinski grob

- Padris Alojz, borec NOV, slovenska nar.

\* Vikrče pri Tacnu

+28 09 1943 Žingarca pri Razdrtem

(Gradnikova brigada)

UE: 40 POSTOJNA  
občina: Postojna


naselje: RAZDRTO  
zap.št: 20

03 družinski grob

lega: ob cerkvi

- Simčič Metod, borec NOV, slovenska nar.

\* 1918 Razdrto +02 08 1942 pri Skali - Hruševje  
(aktivist OF)





UE: 40 POSTOJNA  
občina: Postojna


naselje: RAZDRT  
zap.št: 2

04 družinski grob

lega: nekje na pokopališču - grob ni bil iskan

- Simončič Jože, žrtev vojnega nasilja, slovenska nar.

\*16 08 1899 Knežak +09 06 1944 za Sovičem - Postojna



UE: 40 POSTOJNA  
občina: Postojna

naselje: RAZDRTO  
zap.št: 20


---

05 družinski grob

lega: nekje na pokopališču - grob ni bil iskan

- Vignjevič Marijan, žrtev vojnega nasilja, hrvaška nar.

\* 1898 +28 04 1945 Razdrto



---

06 GROBIŠČE ŽRTEV VOJNEGA NASILJA

lega: zadnja vrsta ob zidu, zadnji grob

vrsta: grobišče

vojna: druga svetovna vojna

armada: žrtev vojnega nasilja

velikost: 3 m<sup>2</sup>

ureditev: nagrobnik posvečen samo Može Tereziji

stanje: na novo urejeno, oskrbovano

oskrbuje: svojci

spom.varstvo:

pokopani v grobu: skupaj = 2, znanih = 2, neznanih = 0

pokopani:

- Može Terezija , žrtev vojnega nasilja, slovenska nar.

\* 1886 + 08 1944 Razdrto


- Rupnik Marija, žrtev vojnega nasilja, slovenska nar.

\* 1894 + 08 1944 Razdrto

UE: 40 POSTOJNA  
občina: Postojna

naselje: RAZDRTO  
zap.št: 20

OPIS, FOTOGRAFIJA IN OVREDNOTENJE VOJNEGA GROBIŠČA:



**Lega:**

Grob leži na krajevnem pokopališču v Razdrtem, v zadnji vrsti desno, zadnji grob v vrsti.

**Zgodovinski prikaz:**

V grobu naj bi bili pokopani dve žrtvi vojnega nasilja, ki sta bili ubiti avgusta 1944, kot talki.

**Opis:**

Na grobu je postavljen nov nagrobnik v obliki družinskih nagrobnikov. Na nagrobniku zapisana le Može Terezija, druga talka ni zapisana.

**Obstoječe stanje in predlogi ureditve:**

Nagrobnik je nov, vzdržujejo ga svojci. Potrebno urediti napis tudi za drugo žrtev vojne, ki je po vsej verjetnosti tudi pokopana v tem grobu.

UE: 40 POSTOJNA  
občina: Postojna

naselje: RAZDRTO  
zap.št: 20

---

07 družinski grob

- Krušič Franc, žrtev vojnega nasilja, slovenska nar.  
\*23 11 1889 Razdrto +10 05 1944 Razdrto  
(talec)
- Suša Rajko, žrtev vojnega nasilja, slovenska nar.  
\*12 05 1930 Razdrto +10 05 1944 Razdrto  
(talec)

---

08 GROB PADLEGA ITALIJANSKEGA VOJAKA IZ 1. SV.VOJNE

lega: zadnja vrsta ob zidu, prvi grob

vrsta: grob

vojna: prva svetovna vojna

armada: italijanska vojska

velikost: 2 m<sup>2</sup>

ureditev: star nagrobnik

stanje: zaraščeno

oskrbuje:


spom.varstvo:

pokopani v grobu: skupaj = 1, znanih = 1, neznanih = 0

pokopani:


- Richetti Achille, italijanska vojska, italijanska nar.  
\*26 06 1892 +21 12 1918  
(soldato automobilista)

OPIS, FOTOGRAFIJA IN OVREDNOTENJE VOJNEGA GROBIŠČA:



UE: 40 POSTOJNA  
občina: Postojna

naselje: RAZDRTO  
zap.št: 20

**Lega:**

Grob leži na krajevnem pokopališču v Razdrtem. Grob leži v zadnji vrsti ob zidu, na levi strani.

**Zgodovinski prikaz:**

V grobu je pokopan italijanski vojak Achille Richetti, ki je bil vojaški šofer v prvi svetovni vojni in je padel 21.12.1918.

**Opis:**

Na grobu, ki ga omejuje kamnit okvir, je še ohranjen prvotni kamniti nagrobnik.

**Obstoječe stanje in predlogi ureditve:**

Grob je popolnoma neurejen. Nagrobnik je še dobro ohranjen, zaradi njegove arhitektonske vrednosti ga je potrebno zavarovati. Nujno potrebna ureditev groba.

UE: 40 POSTOJNA  
občina: Postojna

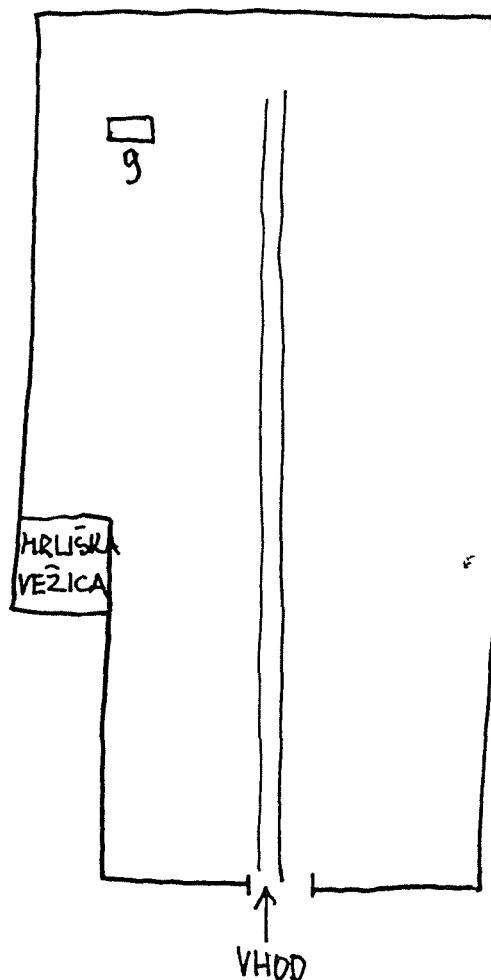
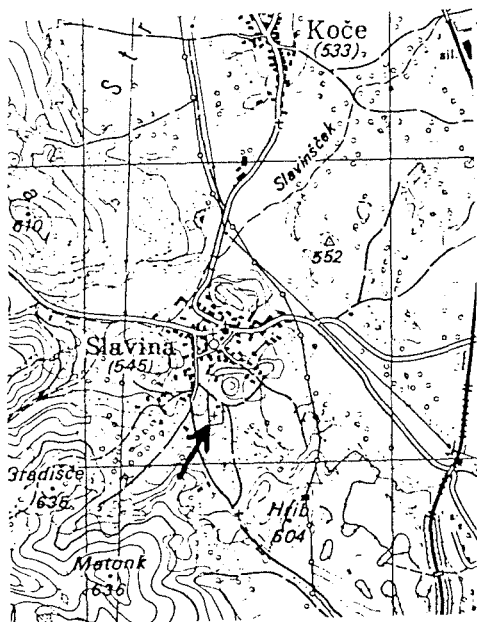
naselje: SLAVINA  
zap.št: 21

naselje: SLAVINA šifra: 400940281

lokacija: krajevno pokopališče KS: Prestranek  
lega: na južni strani naselja, izven 200m  
atlas: 181 B1 , TK25: 166 , Gauss-Kr.koord.: Y = 5436450 X = 5063140  
katastr.obc.: Slavina, parc.št.: 3695  
lastništvo: družbena lastnina  
upravljalec pokopališča:  
vojna: druga svetovna vojna  
armada: grobišče NOV, družinski grob,  
površina vseh vojnih grobišč brez družinskih: 4 m<sup>2</sup>

na pokopališču je 9 grobišč, od tega 1, ki ni družinsko  
na vseh grobiščih skupaj 11 pokopanih

SKICA POKOPALIŠČA Z VRISANO LOKACIJO POSAMEZNIH GROBIŠČ  
(brez družinskih grobov):



UE: 40 POSTOJNA  
občina: Postojna

naselje: SLAVINA  
zap.št: 21

PREGLED VOJNIH GROBIŠČ NA LOKACIJI:  
SLAVINA - krajevno pokopališče


- 
- 01 družinski grob  
- Bole Alojz, borec NOV, slovenska nar.  
\* 1925 Slavina + 05 1945 Loška dolina
- 
- 02 družinski grob  
- Delinz Leopold, borec NOV, slovenska nar.  
\*15 11 1916 Rakitnik +23 12 1943 Postojna  
(kurir obveščevalec NOO Rakitnik)
- 
- 03 družinski grob  
- Krnel Božidar ' Darko, borec NOV, slovenska nar.  
\*14 12 1927 Koče +11 03 1945 Gornja Tribuša  
(17. brigada Simona Gregorčiča)
- 
- 04 družinski grob  
- Možina Pavel, borec NOV, slovenska nar.  
\*21 07 1917 Selce +14 09 1944 Palčje  
(Komandir narodne zaščite za gornjo Pivko)
- 
- 05 družinski grob  
- Slavec Milan, borec NOV, slovenska nar.  
\*19 05 1921 Selce +28 07 1944 Sevške griže  
(komandir čete Dolomitskega odreda)
- 
- 06 družinski grob  
- Smerdelj Pavel, borec NOV, slovenska nar.  
\* 01 1915 Selce +11 03 1945 nad Jurščami  
(Tehnika "Snežnik")
- 
- 07 družinski grob  
- Spinelli Anton, borec NOV, italijanska nar.  
\*06 10 1900 Bari ' Italija +06 12 1944 Otlica  
(Bazoviška brigada)
- 
- 08 družinski grob  
- Vadnal Ivan, borec NOV, slovenska nar.  
\*01 11 1901 Žeje +15 12 1941 Opčine pri Trstu  
(predvojni revolucionar)
- 
- 09 GROBIŠČE NEZNANIH PADLIH BORCEV NOV  
lega: levo od vhoda, 6 vrsta, zadnji grob na koncu  
vrsta: grobišče  
vojna: druga svetovna vojna  
armada: NOV  
velikost: 4 m2  
ureditev: urejeno 1973  
stanje: urejeno, slabo oskrbovano  
oskrbuje: ZZB  
spom.varstvo:  
pokopani v grobu: skupaj = 3, znanih = 1, neznanih = 2  
pokopani:

UE: 40 POSTOJNA  
občina: Postojna

naselje: SLAVINI  
zap.št: 2

- Pavla Mihelič, borec NOV, slovenska nar.
  - \* Lesce Bled +14 05 1944 pri Slavini  
(bolničarka Bazoviške brigade)
- neznani, 2, mongolska narodn.,

OPIS, FOTOGRAFIJA IN OVREDNOTENJE VOJNEGA GROBIŠČA:



**Lega:**

Na krajevnem pokopališču v Slavini je grobišče neznanih padlih borcev NOV.

**Zgodovinski prikaz:**

V grobu naj bi bila poleg neznanih borcev NOV pokopana tudi Pavla Mihelič. Njeno ime ni zapisano na nagrobniku.

**Opis:**

Na nagrobniku je napis: "V SPOMIN NEPOZNANIM PADLIM BORCEM V N.O.B. 1941 - 1945."

**Obstoječe stanje in predlogi ureditve:**

Grob ni najbolje vzdrževa. Ugotoviti ali je omenjena Pavla Mihelič pokopana v tem grobu in zapisati njeno ime na nagrobnik.



UE: 40 POSTOJNA  
občina: Postojna

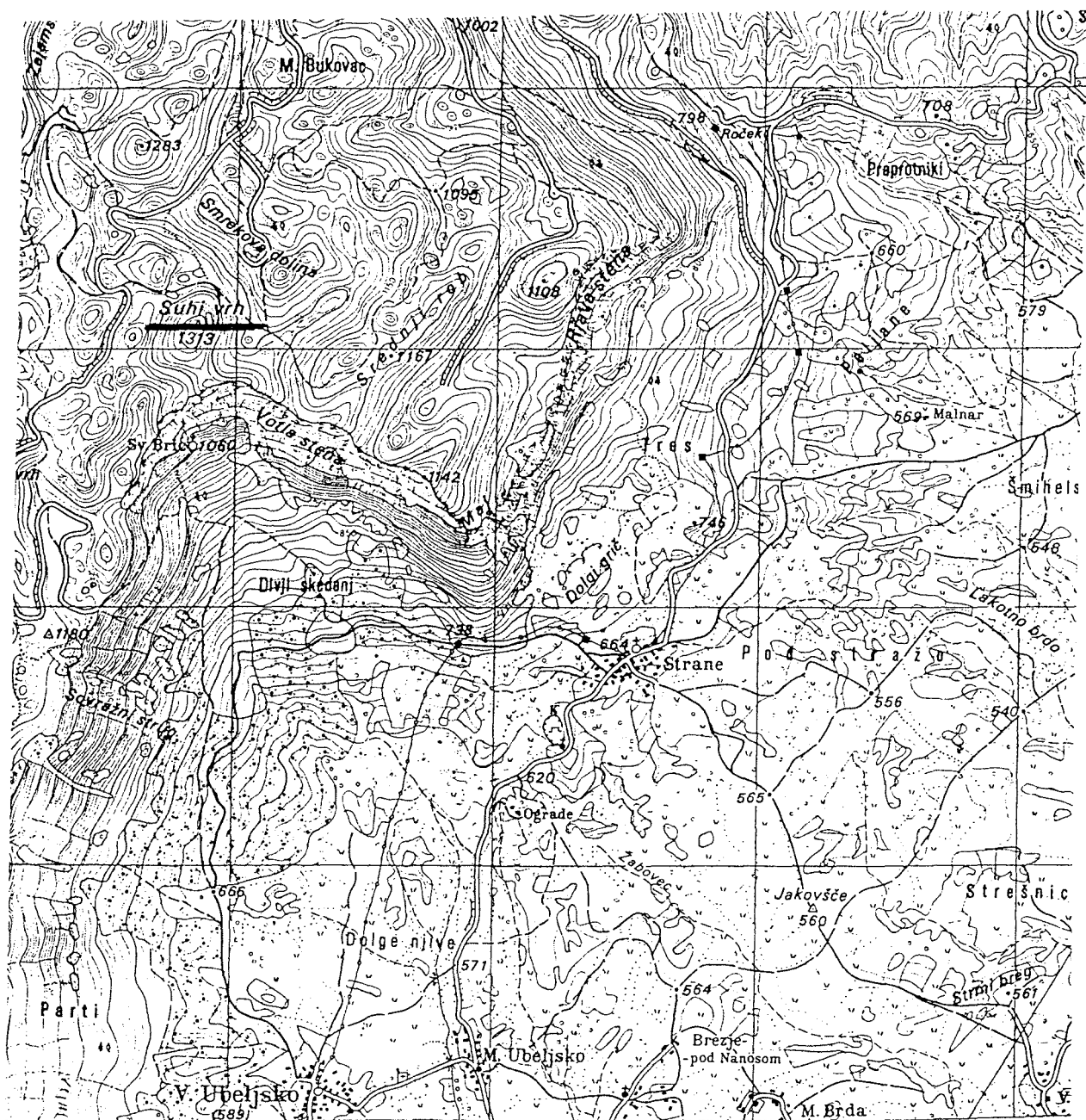
naselje: STRANE  
zap.št: 22

naselje: STRANE                      šifra: 400940311

lokacija: izven pokopališča                      KS: Veliko Ubeljsko  
lega: Mejakova dolina - Suhi vrh - Nanos 10 km iz naselja  
atlas: 162 C3 ,    TK25: 149 , Gauss-Kr.koord.: Y = 5428000    X = 5073000  
katastr.obc.: Šmihel pod Nanosom, parc.št.: 3066  
lastništvo: parcela last Čuk Jožeta iz Landol  
vojna: druga svetovna vojna  
armada: grob žrtve,

v grobišču 2 pokopana

ZEMLJEVID TK 1:25000 Z OZNAČENO LOKACIJO GROBIŠČA



---

UE: 40 POSTOJNA  
občina: Postojna

naselje: STRANE  
zap.št: 22

---

PREGLED VOJNIH GROBIŠČ NA LOKACIJI:  
STRANE - izven pokopališča

- 
- 01 NEUREJENO GROBIŠČE 2 NEZNANIH BORCEV GRADNIKOVE B.  
lega: iz vasi Strane je 9 km poti z avtom, 1 km pa peš  
vrsta: neznani grob - neoznačen  
vojna: druga svetovna vojna  
armada: žrtev vojnega nasilja  
ureditev: lokacija ni poznana  
stanje: grobišče ni bilo nikoli urejeno  
oskrbuje:  
spom.varstvo:  
pokopani v grobu: skupaj = 2, znanih = 0, neznanih = 2  
pokopani:  
- neznana imena pokopanih

UE: 40 POSTOJNA  
občina: Postojna

naselje: STUDENO  
zap.št: 23

naselje: STUDENO                      šifra: 400940341

lokacija: krajevno pokopališče    KS: Studeno  
lega: v naselju pri cerkvi sv. Jakoba  
atlas: 163 B2 ,    TK25: 150 ,Gauss-Kr.koord.: Y = 5436630    X = 5075950  
katastr.obc.: Studeno, parc.št.: 3031  
lastništvo: družbena lastnina  
upravljalec pokopališča:  
vojna: druga svetovna vojna  
armada: družinski grob,

na pokopališču je 9 grobišč, od tega vsi družinski  
na vseh grobiščih skupaj 9 pokopanih

PREGLED VOJNIH GROBIŠČ NA LOKACIJI:  
STUDENO - krajevno pokopališče

- 
- 01 družinski grob  
- Klemen Anton, borec NOV, slovenska nar.  
\*17 01 1918 Studeno +12 11 1943 Podkraj  
(Gradnikova brigada)
- 
- 02 družinski grob  
- Kobal Andrej, borec NOV, slovenska nar.  
\*06 10 1910 Studeno +01 01 1944 pri Predjami  
(Gradnikova brigada)
- 
- 03 družinski grob  
- Milavec Anton, borec NOV, slovenska nar.  
\*24 05 1910 Studeno +06 01 1944 Črni vrh  
(Gradnikova brigada)
- 
- 04 družinski grob  
- Milavec Franc, borec NOV, slovenska nar.  
\*09 09 1913 Studeno +14 02 1945 Studeno  
(Gradnikova brigada)
- 
- 05 družinski grob  
- Milavec Jože, borec NOV, slovenska nar.  
\*21 09 1901 Studeno +14 11 1943 Podkraj  
(Gradnikova brigada)
- 
- 06 družinski grob  
- Prelaz Viktor, borec NOV, slovenska nar.  
\* 02 1924 Studeno +06 09 1944 bolnica Pavla  
(Gradnikova brigada)
- 
- 07 družinski grob  
- Simčič Adolf, borec NOV, slovenska nar.  
\*19 10 1924 Studeno +06 01 1944 Črni vrh nad Idrijo  
(Gradnikova brigada)
-

---

UE: 40 POSTOJNA  
občina: Postojna

naselje: STUDEN  
zap.št: 2

---

08 družinski grob

- Simsič Jakob, borec NOV, slovenska nar.  
\*03 10 1921 Studeno +22 02 1944 Studeno  
(vojni referent NOO Studeno)

---

09 družinski grob

- Širca Ivan, borec NOV, slovenska nar.  
\*20 04 1900 Strmca +14 11 1900 Lepena pri Kačji vasi  
(aktivist OF Strmca)
- 2

UE: 40 POSTOJNA  
 občina: Pivka

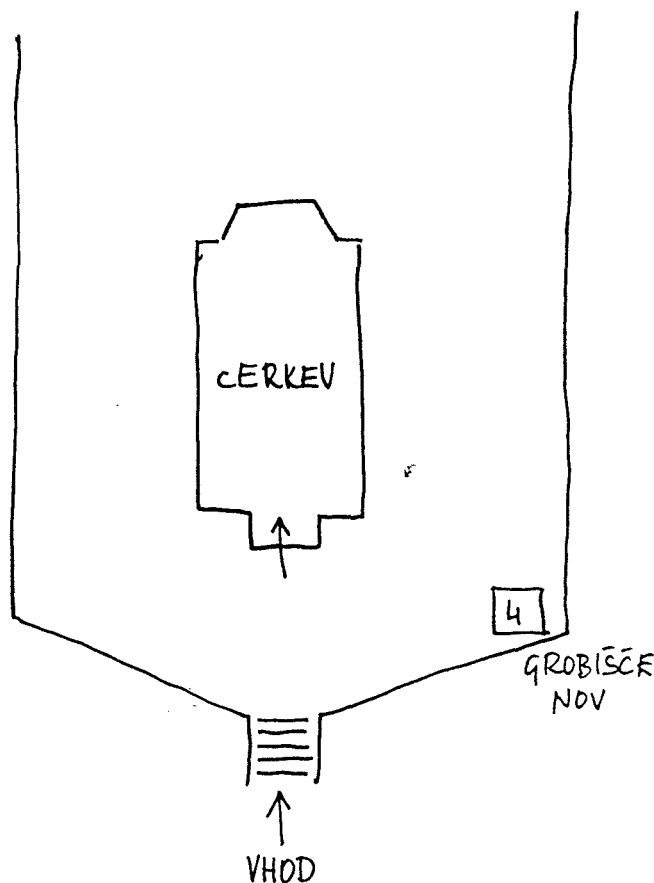
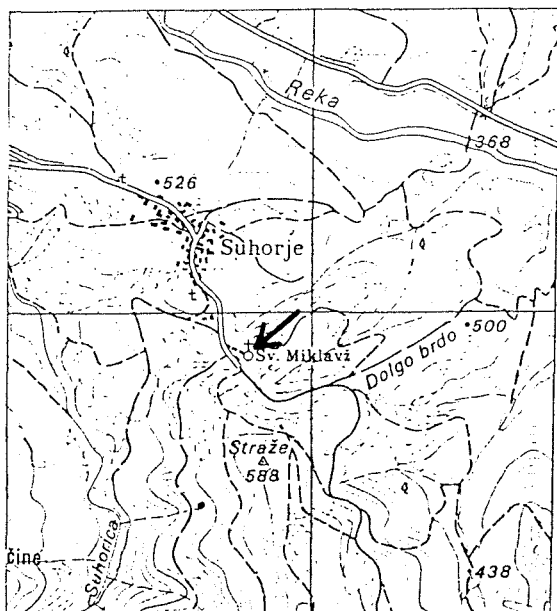
naselje: SUHORJE  
 zap.št.: 24

naselje: SUHORJE                      šifra: 400910231

lokacija: krajevno pokopališče    KS: Suhorje  
 lega: izven vasi, pri cerkvi sv. Miklavža  
 atlas: 180 C3 ,    TK25: 165 ,Gauss-Kr.koord.: Y = 5430790    X = 5054850  
 katastr.obc.: Suhorje, parc.št.: 28  
 lastništvo: družbena lastnina  
 upravljalec pokopališča:  
 vojna: druga svetovna vojna  
 armada: grobišče NOV, družinski grob,  
 površina vseh vojnih grobišč brez družinskih: 45 m2

na pokopališču so 4 grobišča, od tega 1, ki ni družinsko  
 na vseh grobiščih skupaj 10 pokopanih

SKICA POKOPALIŠČA Z VRISANO LOKACIJO POSAMEZNIH GROBIŠČ  
 (brez družinskih grobov):



UE: 40 POSTOJNA  
občina: Pivka

naselje: SUHORJE  
zap.št: 24

PREGLED VOJNIH GROBIŠČ NA LOKACIJI:  
SUHORJE - krajevno pokopališče

- 
- 01 družinski grob  
- Šprohar Janez, žrtev vojnega nasilja, slovenska nar.  
\*01 11 1905 Suhorje +22 02 1943 v lokah Suhorje
- 
- 02 družinski grob  
- Volk Janez, borec NOV, slovenska nar.  
\* 1908 Suhorje +10 05 1942 Ostroško brdo  
(aktivist OF Suhorje)
- 
- 03 družinski grob  
- Volk Franc, borec NOV, slovenska nar.  
\* 1901 Suhorje +10 05 1942 Ostrožno brdo  
(aktivist OF Suhorje)  
- Volk Janez, borec NOV, slovenska nar.  
\*11 11 1903 Suhorje +10 05 1942 Ostrožno brdo  
(aktivist OF Suhorje)
- 
- 04 GROBIŠČE 8 BORCEV NOV  
lega: takoj pri vhodu desno  
vrsta: grobišče  
vojna: druga svetovna vojna  
armada: NOV  
velikost: 45 m<sup>2</sup>  
ureditev: urejeno 1966, besedilo Vasja Ocvirk  
stanje: urejeno, napis nečitljiv  
oskrbuje: ZZB NOV Suhorje  
spom.varstvo:  
pokopani v grobu: skupaj = 6, znanih = 3, neznanih = 3  
pokopani:  
- Čandek Franc, borec NOV, hrvaška nar.  
\* 1912 Rijeka +21 10 1944 Suhorje  
(Istrski odred)  
- Gombač Alojz, borec NOV, slovenska nar.  
\*17 07 1923 Naklo +21 10 1944 Suhorje  
(Istrski odred)  
- Krušec Lovrenc, borec NOV, slovenska nar.  
\*14 10 1924 Drežnik pri Vinici + 12 1944 Suhorje  
(neznana)

OPIS, FOTOGRAFIJA IN OVREDNOTENJE VOJNEGA GROBIŠČA:

**Leg:**

Grobišče leži takoj desno pri vhodu na pokopališče v kotu.

**Zgodovinski prikaz:**


Tu je pokopanih 6, po drugem viru 8, borcev NOV. Trije med njimi so znani. Dva med njima sta bila borca Istrskega odreda.

**Opis:**

Na grobu je postavljenih osem simboličnih kamnov, na nekaterih so imena pokopanih. Osrednji spomenik, je v obliki treh stebrov, ki v sredini nosijo spominsko

UE: 40 POSTOJNA  
občina: Pivka

naselje: SUHORJE  
zap.št: 24



---

UE: 40 POSTOJNA  
občina: Pivka

naselje: SUHORJE  
zap.št: 24

---

ploščo. Posvetilo, ki je izpisano na njej je mestoma povsem nečitljivo.

**Obstoječe stanje in predlogi ureditve:**

Obnoviti je potrebno napisno ploščo in opleti peščene površine. Nagrobnik in spomenik so v dobrem stanju



UE: 40 POSTOJNA  
občina: Pivka

naselje: ŠMIHEL  
zap.št: 25

naselje: ŠMIHEL                      šifra: 400910241

lokacija: krajevno pokopališče    KS: Šmihel (Dolane)  
lega: na križišču ob robu vasi pri cerkvi  
atlas: 181 B3 ,    TK25: 166 , Gauss-Kr.koord.: Y = 5436460    X = 5056660  
katastr.obc.: Narin, parc.št.: 1229/3  
lastništvo: družbena lastnina  
upravljalec pokopališča:  
vojna: druga svetovna vojna  
armada: NOV

na pokopališču je 1 grobišče, od tega vsi družinski  
na vseh grobiščih skupaj 1 pokopan

PREGLED VOJNIH GROBIŠČ NA LOKACIJI:  
ŠMIHEL - krajevno pokopališče

01 GROB BORCA 29. HERCEGOVSKE DIVIZIJE - GROBA NI VEČ  
LETA 1978 OBSTAJAL

lega: grob ni bil najden - mogoče je prekopan

vrsta: neznani grob - neoznačen

vojna: druga svetovna vojna

armada: NOV

ureditev: urejeno leta 1954, leseno obeležje

stanje: groba ni več - oziroma nima spomenika

oskrbuje: otroci osnovne šole

spom.varstvo:

pokopani v grobu: skupaj = 1, znanih = 1, neznanih = 0

pokopani:

- Sovič Mehmed, borec NOV, bosanska nar.

\*    Bosna +07 05 1945 Na bregu - Nadanje selo  
(29. Hercegovska divizija)



UE: 40 POSTOJNA  
občina: Postojna

naselje: ŠMIHEL POD NANOSOM  
zap.št: 26

naselje: ŠMIHEL POD NANOSOM                      šifra: 400940351

lokacija: krajevno pokopališče      KS: Šmihel pod Nanosom  
lega: 200 m od vasi  
atlas: 162 C2 ,      TK25: 149 , Gauss-Kr.koord.: Y = 5431750      X = 5073150  
katastr.obc.: Šmihel pod Nanosom, parc.št.: 66  
lastništvo: družbena lastnina  
upravljalca: upravljalec pokopališča:  
vojna: druga svetovna vojna  
armada: družinski grob,

na pokopališču je 7 grobišč, od tega vsi družinski  
na vseh grobiščih skupaj 7 pokopanih

PREGLED VOJNIH GROBIŠČ NA LOKACIJI:  
ŠMIHEL POD NANOSOM - krajevno pokopališče

- 
- 01 družinski grob  
- Bizjak Anton, borec NOV, slovenska nar.  
\*09 01 1917 Zagon +30 09 1943 Šmihel pod Nanosom  
(Gradnikova brigada)
- 
- 02 družinski grob  
- Hočevar Ivan, žrtev vojnega nasilja, slovenska nar.  
\* 1883 Šmihel pod Nanosom  
+20 10 1944 Šmihel pod Nanosom
- 
- 03 družinski grob  
- Magajna Andrej, žrtev vojnega nasilja, slovenska nar.  
\* 1916 Šmihel pod Nanosom  
+30 09 1943 Šmihel pod Nanosom
- 
- 04 družinski grob  
- Marinšek Kristjan, borec NOV, slovenska nar.  
\*03 05 1912 Šmihel pod Nanosom  
+20 10 1944 Šmihel pod Nanosom  
(vojaški referent NOO Šmihel)
- 
- 05 družinski grob  
- Mrše Anton, borec NOV, slovenska nar.  
\*16 03 1924 Šmihel pod Nanosom +21 10 1944 Sajevče  
(Gradnikova brigada)
- 
- 06 družinski grob  
- Premru Anton, žrtev vojnega nasilja, slovenska nar.  
\* 1886 Šmihel pod Nanosom  
+20 10 1944 Šmihel pod Nanosom
- 
- 07 družinski grob  
- Purič Anton, borec NOV, slovenska nar.  
\* Repentabor (Italija)  
+23 04 1944 Šmihel pod Nanosom  
(Gradnikova brigada)

---

UE: 40 POSTOJNA  
občina: Pivka

naselje: TRNJE  
zap.št: 27

---

naselje: TRNJE                    šifra: 400910261

lokacija: krajevno pokopališče    KS: Pivka  
lega: južno od vasi pri cerkvi sv. Trojice  
atlas: 181 C2 ,    TK25: 166 , Gauss-Kr.koord.: Y = 5440140    X = 5060270  
katastr.obc.: Trnje, parc.št.: 83  
lastništvo: družbena lastnina  
upravljalec pokopališča:  
vojna: druga svetovna vojna  
armada: družinski grob,

na pokopališču so 3 grobišča, od tega vsi družinski  
na vseh grobiščih skupaj 3 pokopani

PREGLED VOJNIH GROBIŠČ NA LOKACIJI:  
TRNJE - krajevno pokopališče

---

01 družinski grob

- Margon Rudolf, borec NOV, slovenska nar.  
\*18 07 1915 Trnje +15 12 1944 Palčje  
(Komanda mesta Šempeter)

---

02 družinski grob

- Šabec Franc, borec NOV, slovenska nar.  
\*08 08 1903 Klenik +06 12 1944 Juršče  
(tajnik OF odbora Klenik)

---

03 družinski grob

- Šabec Janez, borec NOV, slovenska nar.  
\*02 09 1919 Klenik +15 12 1944 Palčje  
(Komanda mesta Šempeter)

UE: 40 POSTOJNA  
 občina: Postojna

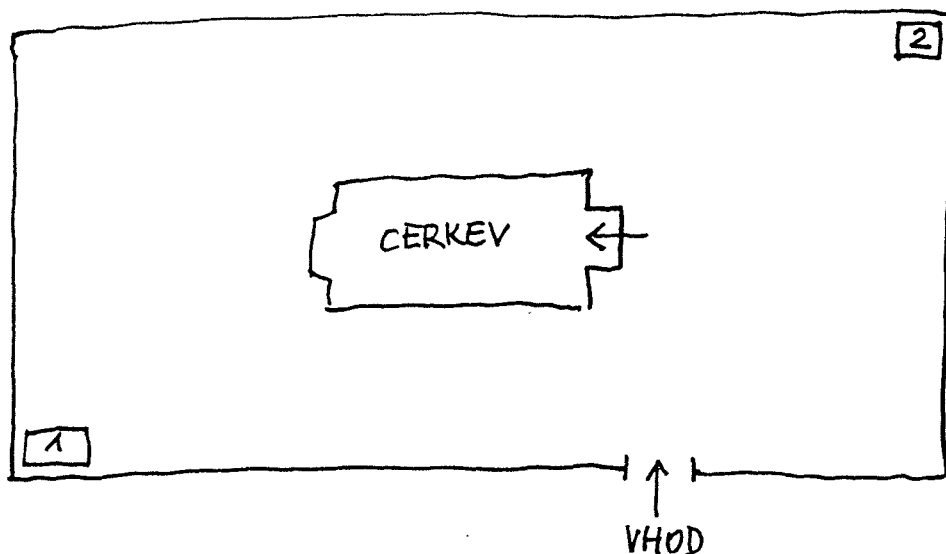
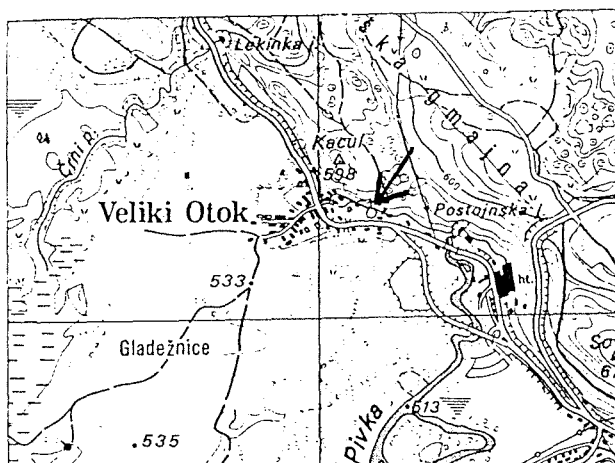
naselje: VELIKI OTOK  
 zap.št: 28

naselje: VELIKI OTOK                      šifra: 400940371

lokacija: krajevno pokopališče    KS: Postojna  
 lega: v naselju ob cesti  
 atlas: 163 B3 ,    TK25: 150 ,Gauss-Kr.koord.: Y = 5438160    X = 5071370  
 katastr.obc.: Zagon, parc.št.: 119, vl.80  
 lastništvo: državna lastnina  
 upravljalec pokopališča:  
 vojna: druga svetovna vojna  
 armada: grobišče NOV,

na pokopališču sta 2 grobišči, od tega 2, ki nista družinska  
 na vseh grobiščih skupaj 10 pokopanih

SKICA POKOPALIŠČA Z VRISANO LOKACIJO POSAMEZNIH GROBIŠČ  
 (brez družinskih grobov):



UE: 40 POSTOJNA  
občina: Postojna

naselje: VELIKI OTOK  
zap.št: 28

PREGLED VOJNIH GROBIŠČ NA LOKACIJI:  
VELIKI OTOK - krajevno pokopališče

- 01 GROBIŠČE 3 NEZNANIH BORCEV NOV  
lega: v levem prednjem kotu poleg groba Modic  
vrsta: grobišče  
vojna: druga svetovna vojna  
armada: NOV  
ureditev: grob prekopan - sedaj Jambrošič Tatjana  
stanje: grobišča ni več  
oskrbuje:  
spom.varstvo:  
pokopani v grobu: skupaj = 3, znanih = 0, neznanih = 3  
pokopani:  
- neznana imena pokopanih

OPIS, FOTOGRAFIJA IN OVREDNOTENJE VOJNEGA GROBIŠČA:



**Lega:**

Na pokopališču Veliki Otok sta dva neoznačena groba borcev NOV. Grob treh borcev NOV je bil v levem kotu pokopališča. Po vsej verjetnosti poleg groba Modic.

**Zgodovinski prikaz:**

V grobu so bili pokopani trije neznani borci NOV. Grob ni bil nikoli označen, danes ga ni več.

**Opis:**

Grob je po vsej verjetnosti še ohranjen čeprav ni označen.

UE: 40 POSTOJNA  
občina: Postojna

naselje: VELIKI OTOK  
zap.št: 28

**Obstoječe stanje in predlogi ureditve:**

Predlagamo, da se simbolično uredi na tem prostoru simbolični spomenik vsem padlim iz obeh neoznačenih grobov borcev NOV na krajevnem pokopališču Veliki Otok. Menimo, da bi bil ta prostor najprimernejši, ker je na prostoru drugega neoznačenega groba nov družinski grob.

**02 GROBIŠČE 7 NEZNANIH BORCEV NOV**

lega: v spodnjem desnem kotu pokopališča

vrsta: grobišče

vojna: druga svetovna vojna

armada: NOV

ureditev: grobišče prekopano - sedaj grob Škerjanc

stanje: grobišča ni več

oskrbuje:


spom.varstvo:

pokopani v grobu: skupaj = 7, znanih = 0, neznanih = 7

pokopani:

- neznana imena pokopanih

**OPIS, FOTOGRAFIJA IN OVREDNOTENJE VOJNEGA GROBIŠČA:**



**Lega:**

Na pokopališču Veliki Otok sta dva neoznačena groba borcev NOV. Grob sedmih neznanih borcev NOV je bil v spodnjem desnem kotu pokopališča. Sedaj je na tem mestu nov družinski grob Škerjanc.

**Zgodovinski prikaz:**

V grobu je bilo pokopanih sedem neznanih borcev NOV. Po evidenci iz leta 1978 je grob še obstajal.

**Opis:**

Groba ni več, bil prekopan.

---

UE: 40 POSTOJNA  
občina: Postojna

naselje: VELIKI OTOK  
zap.št: 28

---

**Obstoječe stanje in predlogi ureditve:**

Predlagamo, da se na pokopališču Veliki Otok simbolično uredi skupni spomenik vsem padlim iz obeh neoznačenih grobov borcev NOV. Menimo, da bi bilo najbolje spomenik postaviti na prostor groba 01 (levi zgornji kot pokopališča), ki še ni prekopan.

UE: 40 POSTOJNA  
občina: Postojna

naselje: VELIKO UBELJSKO  
zap.št:

naselje: VELIKO UBELJSKO

šifra: 400940381

lokacija: krajevno pokopališče KS: Veliko Ubeljsko  
lega: med naseljema Veliko Ubeljsko in Malo Ubeljsko  
atlas: 162 B3 , TK25: 149 ,Gauss-Kr.koord.: Y = 5428660 X = 50702  
katastr.obc.: Razdrto, parc.št.: 2024  
lastništvo: družbena lastnina  
upravljalca: pokopališča:  
vojna: druga svetovna vojna  
armada: družinski grob,

na pokopališču sta 2 grobišči, od tega vsi družinski  
na vseh grobiščih skupaj 4 pokopani

PREGLED VOJNIH GROBIŠČ NA LOKACIJI:  
VELIKO UBELJSKO - krajevno pokopališče

01 družinski grob

lega: desno od vhoda, četrta vrsta, drugi grob

- Čič Stanko, borec NOV, slovenska nar.

\*09 05 1916 Brezje +26 09 1943 Velika raven nad Razdrtim  
(Gradnikova brigada)





UE: 40 POSTOJNA  
občina: Postojna

naselje: VELIKO UBELJSKO  
zap.št: 29

02 TRIJE BORCI GRADNIKOVE BRIGADE - GROBOV NI VEČ  
LETA 1978 OBSTAJAL

lega: grob ni bil najden - mogoče je prekopan

vrsta: neznani grob - neoznačen

vojna: druga svetovna vojna

armada: NOV

ureditev: trije grobovi skupaj, z betonskimi okvirji

stanje: groba ni

oskrbuje: groba ni

spom.varstvo:

pokopani v grobu: skupaj = 3, znanih = 3, neznanih = 0  
pokopani:

- Grželj Jože, borec NOV, slovenska nar.

\* 1923 Senadole +26 09 1943 pri Vel. Ubeljskem  
(Gradnikova brigada)

- Grželj Lado, borec NOV, slovenska nar.

\* 1920 Senadole +26 09 1943 pri Vel. Ubeljskem  
(Gradnikova brigada)

- Semolič Stanko, borec NOV, slovenska nar.

\* 1922 okolica Nove gorice

+ 07 1944 pri Vel Ubeljskem,  
(Gradnikova brigada)

*mp aronaj, kje je pokopani*

UE: 40 POSTOJNA  
občina: Pivka

naselje: ZAGORJE  
zap.št: 30

naselje: ZAGORJE                      šifra: 400910291

lokacija: krajevno pokopališče      KS: Zagorje  
lega: 1 km pred naseljem pri cerkvi sv. Pavla  
atlas: 181 C3 ,    TK25: 166 ,Gauss-Kr.koord.: Y = 5439670    X = 5056300  
katastr.obc.: Zagorje, parc.št.: 120  
lastništvo: družbena lastnina  
upravljalec pokopališča:  
vojna: druga svetovna vojna  
armada: družinski grob,

na pokopališču so 4 grobišča, od tega vsi družinski  
na vseh grobiščih skupaj 4 pokopani

PREGLED VOJNIH GROBIŠČ NA LOKACIJI:  
ZAGORJE - krajevno pokopališče

01 družinski grob

lega: prva vrsta na severni strani cerkve v sredini  
- Fatur Andrej, borec NOV, slovenska nar.  
\* 1916 Zagorje +24 04 1945 Leskova dolina  
(aktivist NOO Zagorje)



UE: 40 POSTOJNA  
občina: Pivka

naselje: ZAGORJE  
zap.št: 30

- 
- 02 POKOPANA AKTIVISTKA OF - GROBA NI VEČ  
lega: na mestu kjer je pokopan župnik Fran Groznik  
vrsta: neznani grob - neoznačen  
vojna: druga svetovna vojna  
armada: NOV  
številka groba: 151  
ureditev: groba ni več  
stanje: groba ni več  
oskrbuje:  
spom.varstvo:  
pokopani v grobu: skupaj = 1, znanih = 1, neznanih = 0  
pokopani:  
- Fatur Frančiška, borec NOV, slovenska nar.  
\* 1910 Zagorje +27 04 1945 Mrzla jama 3km nad Zagorjem  
(tajnica OF Zagorje)
- 
- 03 družinski grob  
lega: na zahodni strani cerkve  
- Kruh Ivan, borec NOV, slovenska nar.  
\* 1924 Zagorje + 05 1944 na Gorenskem  
(Gradnikova brigada)



UE: 40 POSTOJNA  
občina: Pivka


naselje: ZAGORJE  
zap.št: 30

04 družinski grob

lega: levo v kotu ob zidu

- Penko Jože, borec NOV, slovenska nar.

\* 1910 Zagorje + 11 1943 Leskova dolina  
(brigada Matija Gubec)



UE: 40 POSTOJNA  
občina: Pivka

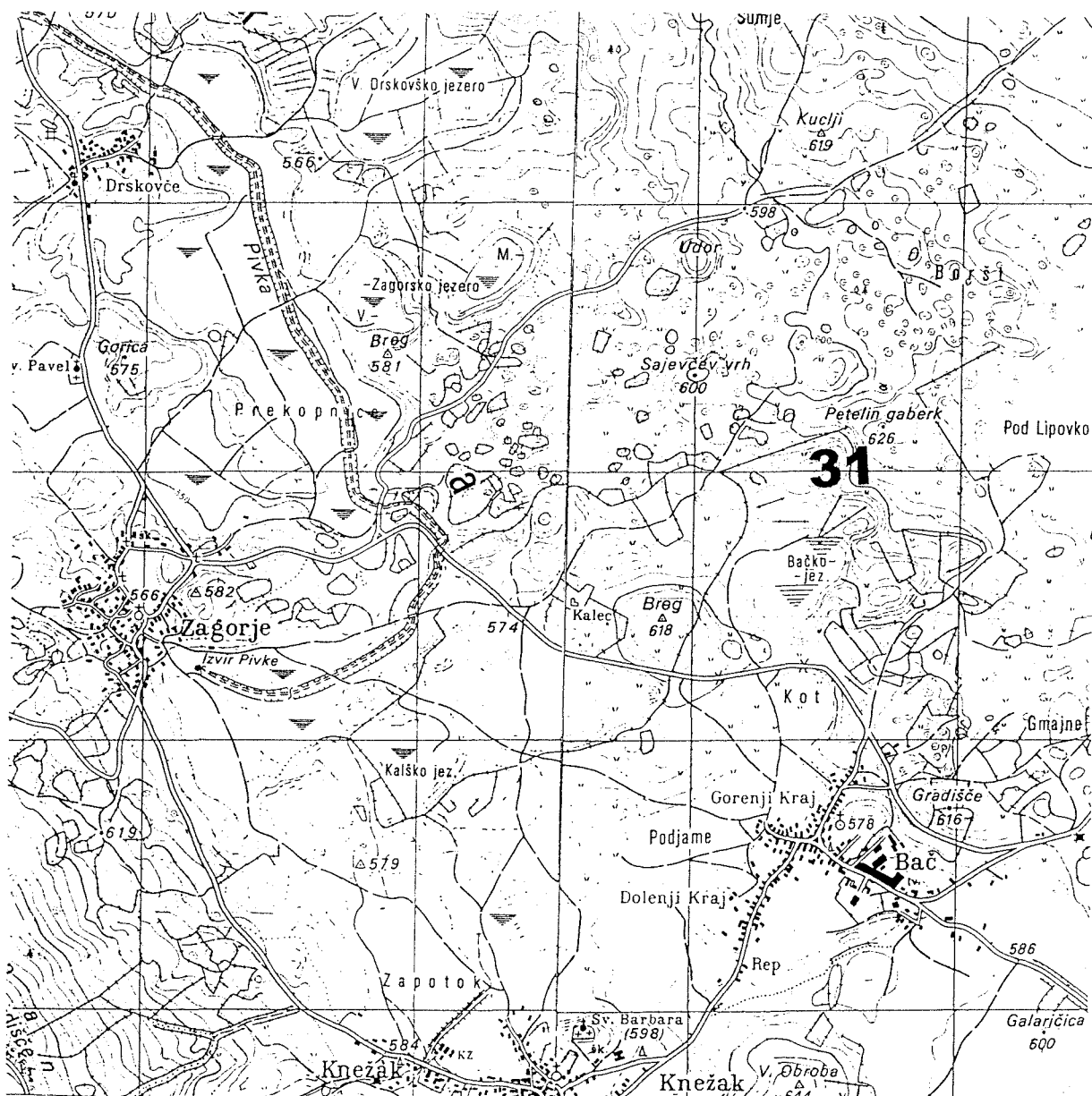
naselje: ZAGORJE 2  
zap.št.: 31

naselje: ZAGORJE      šifra: 400910292  
zaselek: Mrzla jama

lokacija: izven pokopališča      KS: Zagorje  
lega: Iz Zagorja proti Baču, na prostoru vojaškega poligona  
atlas: 181 C3 , TK25: 166 , Gauss-Kr.koord.: Y = 5443000 X = 5056000  
katastr.obc.: Zagorje, parc.št.: 2239/2  
lastništvo: družbena lastnina  
vojna: druga svetovna vojna  
armada: grobišče NOV,

v grobišču 2 pokopana

### ZEMLJEVID TK 1:25000 Z OZNAČENO LOKACIJO GROBIŠČA



UE: 40 POSTOJNA  
občina: Pivka

naselje: ZAGORJE  
zap.št: 31

PREGLED VOJNIH GROBIŠČ NA LOKACIJI:  
ZAGORJE - izven pokopališča

- 01 KENOTAF 26.4.1945 UMORJENIMA BORKAMA NOV  
lega: na prostoru vojaškega poligona - dostop onemogočen  
vrsta: kenotaf  
vojna: druga svetovna vojna  
armada: NOV  
ureditev: 1973, "Padle zverinsko umorjene od četnikov"  
stanje: urejeno, spomenik, ograjeno z verigo  
oskrbuje: ZZB NOV Zagorje  
spom.varstvo:  
pokopani v grobu: skupaj = 2, znanih = 2, neznanih = 0  
pokopani:  
- Fatur Frančiška, borec NOV, slovenska nar.  
\* 1910 Zagorje +27 04 1945 Mrzla jama pri Zagorju  
(tajnica OF Zagorje)  
- Skok Stanislava, borec NOV, slovenska nar.  
\* 1927 Bač pri Knežaku +26 04 1945 Mrzla jama  
(sekretarka SKOJ vasi Bač pri Knežaku)

OPIS, FOTOGRAFIJA IN OVREDNOTENJE VOJNEGA GROBIŠČA:

**Leg:**

lokacija grobišča je med Zagorjem in Bačem. Dostop do grobišča le preko vojaškega poligona, ki je otežen.

**Zgodovinski prikaz:**

Kenotaf na kraju kjer sta bili umorjeni od četnikov Fatur Frančiška in Skok Stanislava.

**Opis:**

Kenotaf je bil urejen leta 1973.

**Obstoječe stanje in predlogi ureditve:**

Po opisu iz leta 1978 je kenotaf urejen, prostor pa ograjen z verigo.