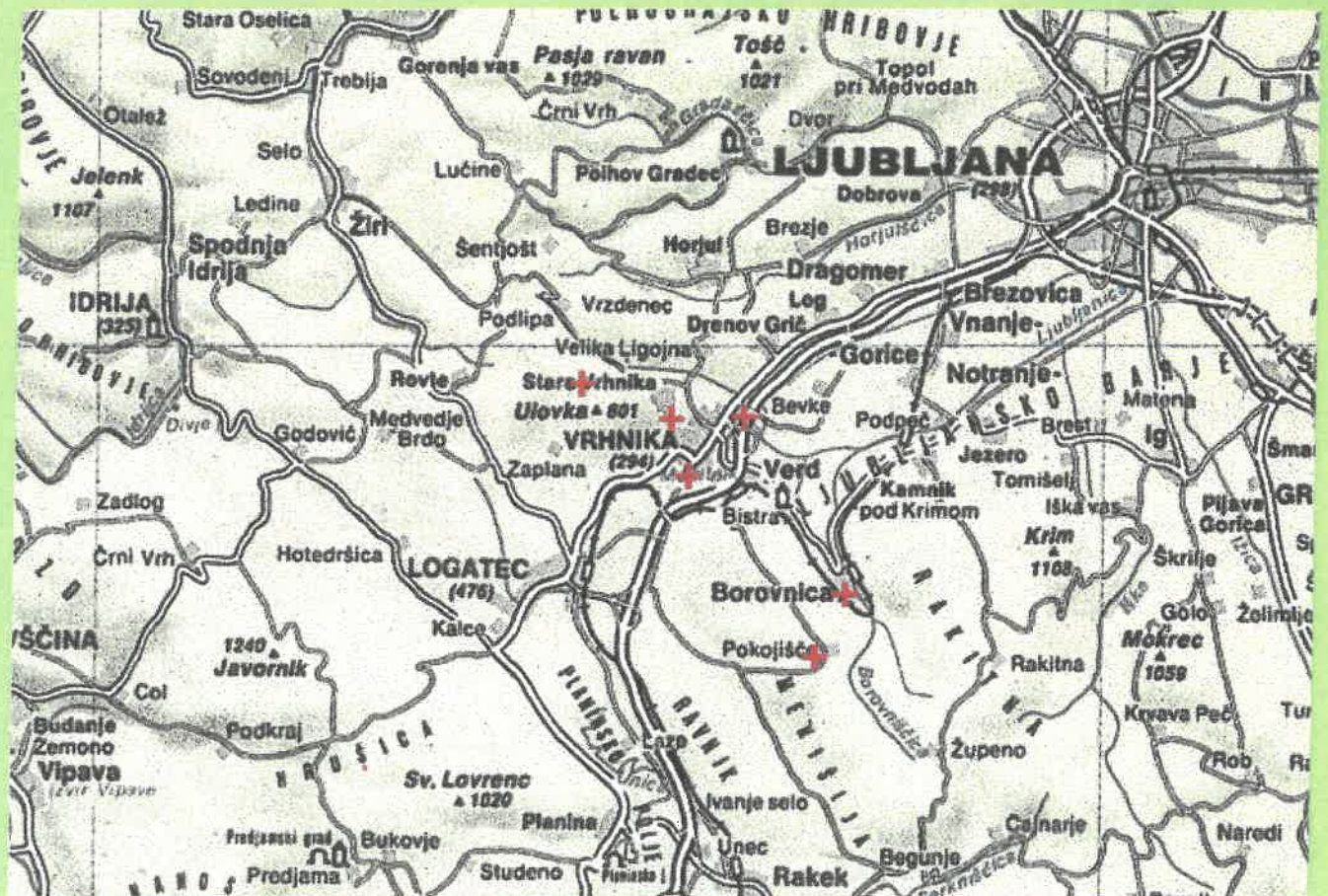


PREGLED VOJNIH GROBIŠČ V UPRAVNI ENOTI: 60 VRHNIKA



UE: 60 VRHNIKA

POPIS JE IZDELALO PROJEKTIVNO PODJETJE KRANJ, Bleiweisova 6, 4000 KRANJ
1997-99 vodja projekta: MATJAŽ MAUSER

NASLOV UPRAVNE ENOTE:

datum izpisa: 28.03.2000

UPRAVNA ENOTA VRHNIKA
Služba za vojne veterane in žrtve
Tržaška cesta 1
1360 VRHNIKA

referent: Milka Strban-Kucler (svetovalka), Elica Verbič (vodja)
telefon : (061) 75 51 21

SPOMENIŠKO VARSTVO:

Za varovanje kulturne dediščine je pristojen ZVNKD Ljubljana

SEZNAM OBČIN V UPRAVNI ENOTI VRHNIKA:

Borovnica (005), Vrhnika (140)

Seznam občin v popisu vojnih grobišč, je narejen na podlagi, ob začetku projekta veljavnega metodološkega gradiva št. 6/1995, Statističnega urada Republike Slovenije, z dne 1.1.1995. Pri kasnejših novih občinah so šifre ostale iz starega šifrant.

STATISTIČNO POROČILO ZA UPRAVNO ENOTO VRHNIKA:

skupaj lokacij: 6
od tega, krajevnih: 3, vojaških: 0, izven pokopališč: 3
skupaj grobišč: 28, površina vojaških grobišč: 419 m²
od tega grobišč, grobnic, kostnic: 6, samostojnih grobov: 0,
vojaških pokopališč: 0, kenotafov: 0, družinskih grobov: 22
skupaj pokopanih: 121, od tega znanih: 91, neznanih: 30
grobišča iz druge svetovne vojne: 28
grobišča iz prve svetovne vojne: 0
grobišča iz ostalih ali obeh vojn: 0
narodnost - slovenska: 85 ostale znane narodnosti: 1
angleška,

VIRI:

- Popisni listi grobišč in grobov borcev, 1978/79, arhiv Ministrstva
- Vodnik po partizanskih poteh, Založba Borec, 1978
- terenski ogledi, 1997
- UE, pregled osnutka popisa, april 1999

UE: 60 VRHNIKA

SEZNAM NASELIJ Z VOJNIMI GROBIŠČI V UPRAVNI ENOTI VRHNIKA:

- 1 BOROVNICA (600050011- občina: Borovnica)
KRAJEVNO POKOPALIŠČE, atlas: 145/C3
lega: v središču kraja pri cerkvi
število grobišč = 23, skupaj pokopanih = 47
 - GROBIŠČE 17 BORCEV
znanih=13, neznanih=4
 - GROBIŠČE TALCEV, USTRELJENIH 19.5.1942 V KAMNIKU
znanih=6, neznanih=0
 - GROBIŠČE 4 BORCEV
znanih=4, neznanih=0
 - POKOPANI V DRUŽINSKIH GROBOVIH (20 gr.)
- 2 POKOJIŠČE (601400131- občina: Vrhnika)
IZVEN POKOPALIŠČA, atlas: 145/C3
lega: za cerkvijo Sv.Štefana na Pokojišču
število grobišč = 1, skupaj pokopanih = 5
 - GROBIŠČE PADLIH BORCEV NOV IN NEZNANEGA
ZAVEZNIŠKEGA LETALCA
znanih=2, neznanih=3
- 3 SINJA GORICA (601400141- občina: Vrhnika)
KRAJEVNO POKOPALIŠČE, atlas: 145/B1
lega: v naselju
število grobišč = 1, skupaj pokopanih = 1
 - POKOPANI V DRUŽINSKIH GROBOVIH (1 gr.)
- 4 STARA VRHNIKA (601400161- občina: Vrhnika)
KRAJEVNO POKOPALIŠČE, atlas: 145/A1
lega: v naselju
število grobišč = 1, skupaj pokopanih = 1
 - POKOPANI V DRUŽINSKIH GROBOVIH (1 gr.)
- 5 VRHNIKA (601400191- občina: Vrhnika)
IZVEN POKOPALIŠČA, atlas: 145/B1
lega: nad glavno cesto za Logatec
število grobišč = 1, skupaj pokopanih = 63
 - SPOMENIK PADLIM V NOV IN GROBNICA 63 BORCEV NOV
znanih=41, neznanih=22
- 6 ZAPLANA (601400201- občina: Vrhnika)
IZVEN POKOPALIŠČA, atlas: 144/C2
lega: 100m od kmetije Zlovša, ob robu gozda
število grobišč = 1, skupaj pokopanih = 4
 - GROBIŠČE 4 BORCEV NOV
znanih=3, neznanih=1

UE: 60 VRHNIKA

SEZNAM ZEMLJEVIDOV ZA UPRAVNO ENOTO VRHNIKA

1. ZEMLJEVIDI ZA ABECEDNIM KAZALOM NASELIJ Z VOJNIMI GROBIŠČI:


Številke kart so iz ATLASA Slovenije, M 1:50000, Geodetski zavod Slovenije - Mladinska knjiga, 1996

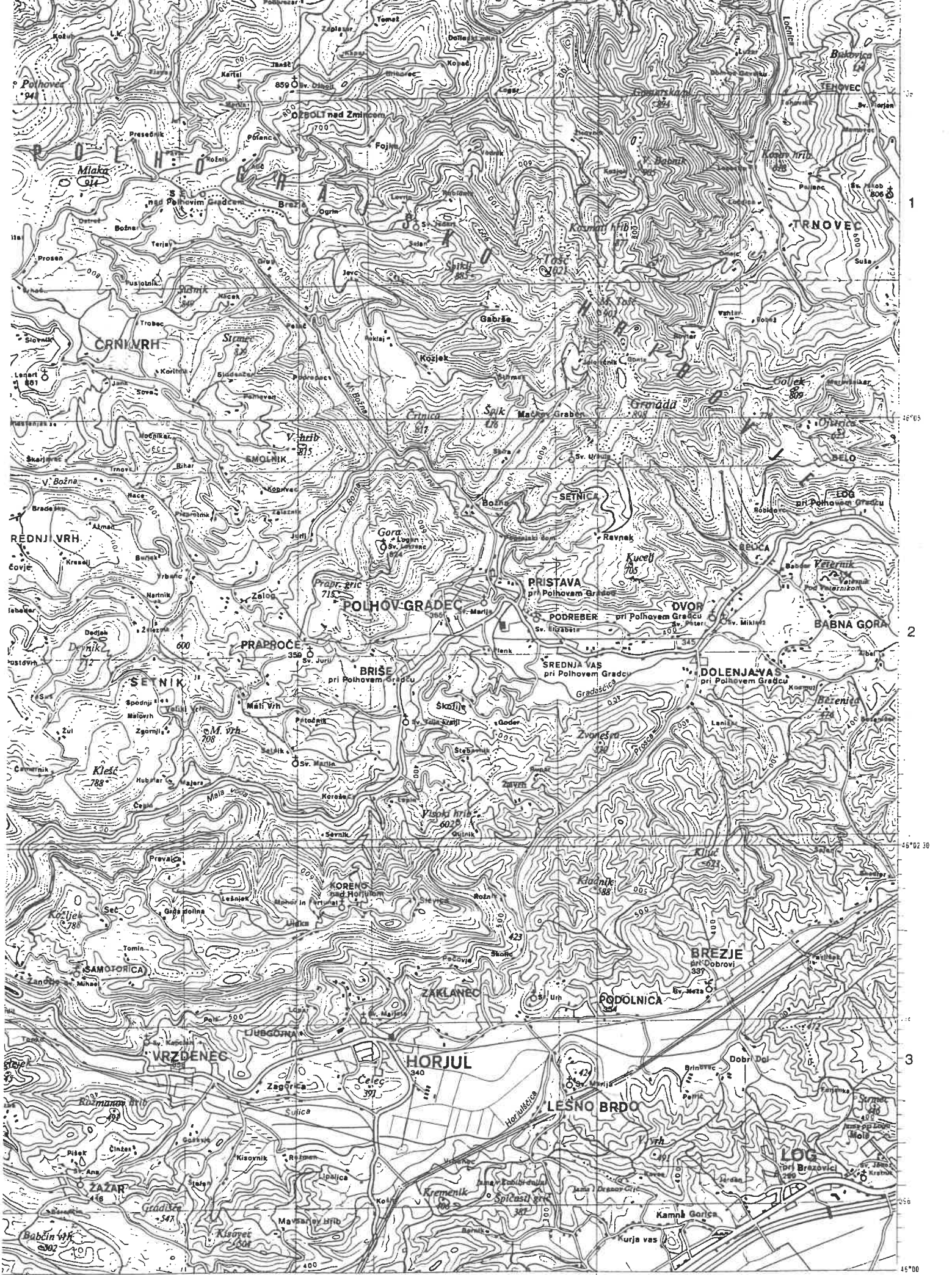
124 125 126 144 145 146

Na priloženih zemljevidih so naselja z lokacijo vojnih grobišč podčrtana, približna lokacija, ko ne gre le za krajevna pokopališča samo z družinskimi vojnimi grobovi, je označena s puščico in zaporedno številko iz abecednega seznama obravnavanih lokacij v okviru upravne enote.

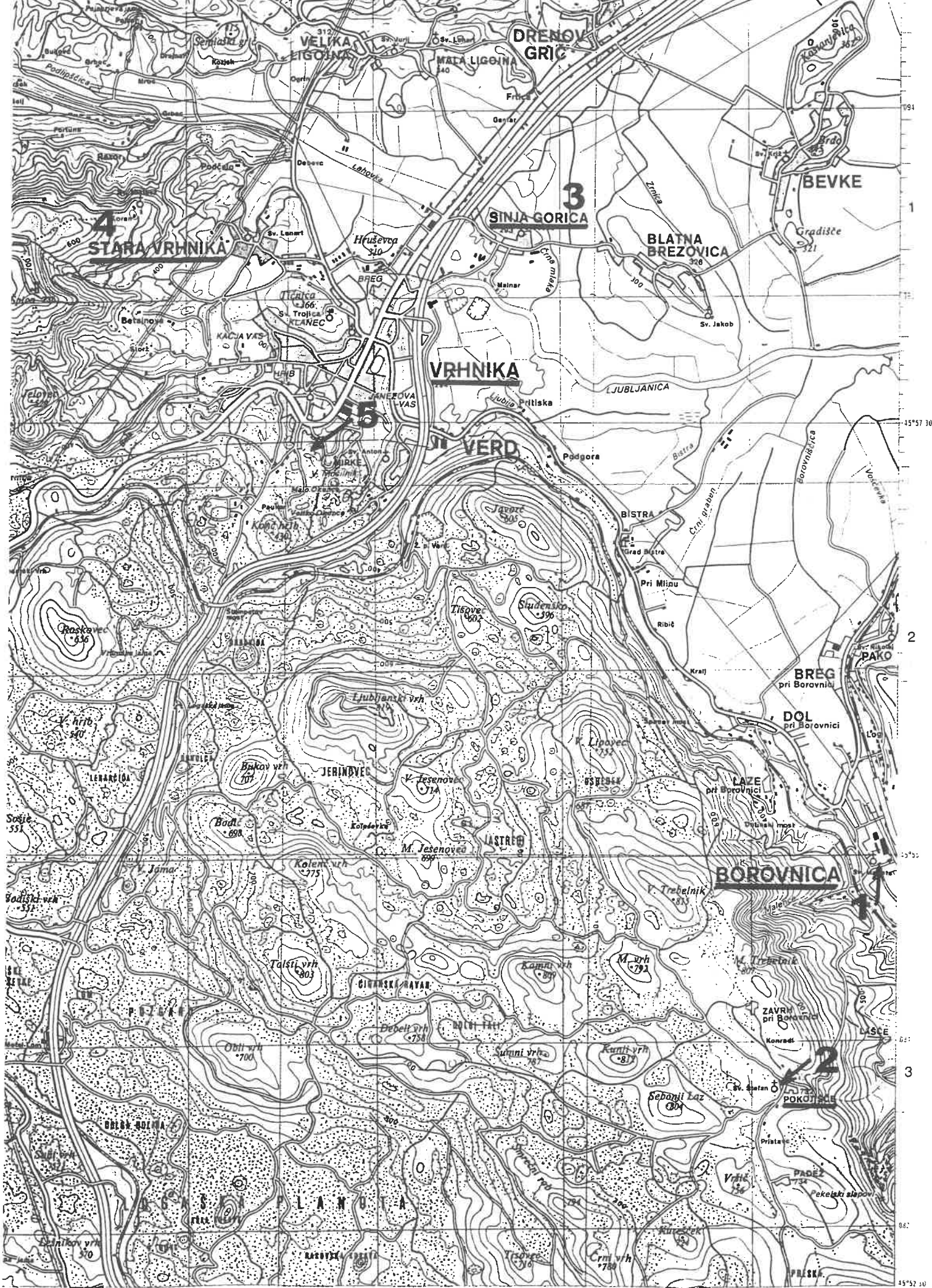
2. ZEMLJEVIDI PRI OBŠIRNEJŠEM PREGLEDU IN OPISU POSAMEZNIH LOKACIJ:

Natančnejša lokacija krajevnega pokopališča, vojaškega pokopališča ali vojnega grobišča izven urejenega pokopališča, je za vsako lokacijo posebej praviloma vrisana na fotokopiji izseka državne topografske karte Republike Slovenije 1:25000, ki jih izdaja Geodetska uprava Republike Slovenije.











A

B

C

UE: 60 VRHNIKA

**PREGLED GROBIŠČ IN POKOPANIH PO POSAMEZNIH LOKACIJAH
V UPRAVNI ENOTI VRHNIKA****Potek popisa:**

V upravni enoti Vrhnika je šest lokacij, od tega so tri na krajevnih pokopališčih, tri lokacije pa izven pokopališč. Vseh vojaških grobišč je 28. Med njimi je večina družinskih grobov, tako da ostane nedružinskih samo šest. V vseh grobiščih skupaj je 121 pokopanih, med njimi je 91 imen znanih borcev NOV ali žrtev vojnega nasilja. Popis vojnih grobišč v upravni enoti Vrhnika je bil narejen na podlagi popisnih listov iz leta 1978. Terenski ogledi grobišč so bili opravljeni leta 1998. Popis upravne enote je zadovoljivo izveden, zato smatramo, da ni potrebnih dodatnih poizvedovanj. Upravna enota Vrhnika na predloženi osnutek popisa ni imela pripomb

Predlog ureditve:

Večina grobišč v upravni enoti Vrhnika je zgledno vzdrževanih. Pri enem grobišču v Borovnici smo predlagali prekop, pri drugemu grobišču izven pokopališča na Zaplani pa je potrebno urediti dostopno stezo. Drugih večjih nujnih del, razen rednega vzdrževanja, pri urejanju vojnih grobišč v upravni enoti Vrhnika ne predvidevamo. Več o posameznih lokacijah je natančneje obrazloženo pri opisih posameznih vojnih grobišč.

UE: 60 VRHNIKA
občina: Borovnica

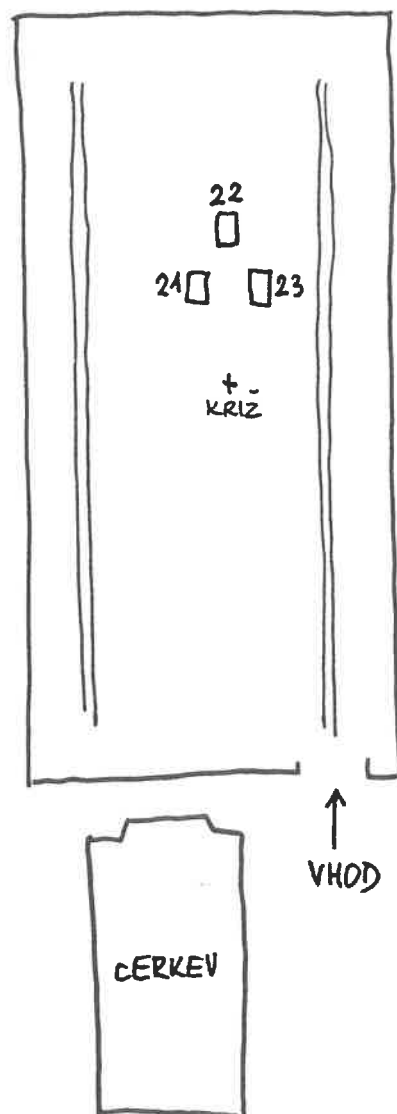
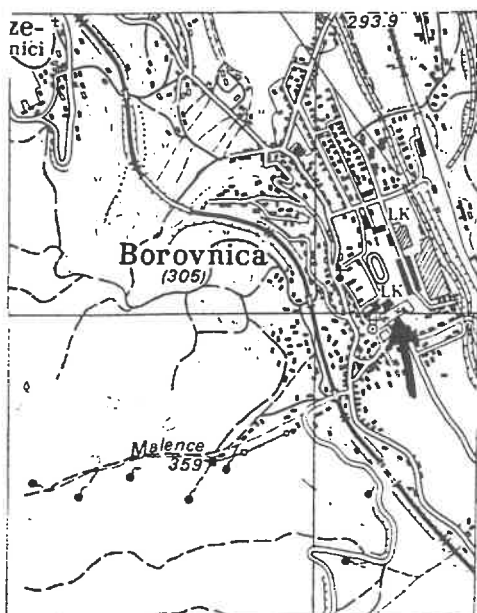
naselje: BOROVNICA
zap.št: 1

naselje: BOROVNICA šifra: 600050011

lokacija: krajevno pokopališče KS: Borovnica
lega: v središču kraja pri cerkvi
atlas: 145 C3 , TK25: 133 ,geodet.koord.: Y = 5451300 X = 5085900
katastr.obc.: Borovnica, parc.št.: 318/2,319/2
lastništvo: državna lastnina
upravljalec pokopališča:
vojna: druga svetovna vojna
armada: grobišče NOV, grob žrtve, družinski grob,
površina vseh vojnih grobišč brez družinskih: 12 m²

na pokopališču je 23 grobišč, od tega 3, ki niso družinski
na vseh grobiščih skupaj 47 pokopanih

SKICA POKOPALIŠČA Z VRISANO LOKACIJO POSAMEZNIH GROBIŠČ
(brez družinskih grobov):



UE: 60 VRHNIKA
občina: Borovnica

naselje: BOROVNICA
zap.št: 1

PREGLED VOJNIH GROBIŠČ NA LOKACIJI:
BOROVNICA - krajevno pokopališče

01 družinski grob

- Zalar Anton, borec NOV, slovenska nar.
*29 10 1904 Dol +14 12 1942 na Šumniku nad Brezovico
(Šercerjev bataljon) ✓

02 družinski grob

- Demšar Janez, borec NOV, slovenska nar.
* 1910 Šentjošt +14 12 1942 Švik nad Brezovico
(član borovniškega komiteja)

03 družinski grob

- Debevec Jakob, borec NOV, slovenska nar.
*25 07 1922 Brezovica +28 08 1944 Koželjski rog
(Dolomitski odred)

04 družinski grob

- Debevc Ivan, borec NOV, slovenska nar.
*24 06 1924 Brezovica +18 07 1944 Rakitni
(Notranjski odred)

05 družinski grob

- Debevc Franc, borec NOV, slovenska nar.
*24 04 1920 Brezovica +02 07 1944 nad Preserjem
(Notranjski odred) ✓

06 družinski grob

- Babšek Ivan, borec NOV, slovenska nar.
*13 11 1917 Dol pri Borovnici +20 07 1944 na pokojišču
(Šercerjeva brigada) ✓

07 družinski grob

- Japelj Ciril, borec NOV, slovenska nar.
*05 07 1917 Niževce +22 04 1944 Ortnek pri Ribnici
(XI. brigada) ✓

08 družinski grob

- Kavčič Jože, borec NOV, slovenska nar.
*12 03 1915 Rovte +21 07 1944 pri Rakitni
(Notranjski odred) ✓

09 družinski grob

- Korošec dr. Ivan, borec NOV, slovenska nar.
*23 01 1913 Prestranek
+17 05 1942 nad Lazami blizu roj. vasi
(Šercerjev bataljon)

10 družinski grob

- Kovačič Anton, borec NOV, slovenska nar.
*09 05 1925 Borovnica +08 11 1944 Gradencu pri Žužemberku
(VIII. brigada)

UE: 60 VRHNIKA
občina: Borovnica

naselje: BOROVNICA
zap.št: 1

-
- 11 družinski grob
- Kržič Ivan, borec NOV, slovenska nar.
*31 07 1922 Breg +31 03 1945 Pako
(Šercerjeva brigada) ✓
-
- 12 družinski grob
- Lebez Rajko, borec NOV, slovenska nar.
*05 08 1922 Borovnica +23 02 1944 Vukadin, Dalmacija ✓
-
- 13 družinski grob
- Mikuž Pavle, borec NOV, slovenska nar.
*10 01 1913 Pako +02 06 1942 Preserje
(Šercerjev bataljon)
-
- 14 družinski grob
- Novačan Jože, borec NOV, slovenska nar.
*14 04 1927 Zagorje +22 03 1945 Čemšenik nad Zagorjem
(SN OVB)
-
- 15 družinski grob
- Petelin Anton, borec NOV, slovenska nar.
*08 01 1909 Brezovica +15 10 1943 Prežganje pri Litiji
(Levstikova brigada)
-
- 16 družinski grob
- Slak Drag, borec NOV, slovenska nar.
*01 12 1921 Planina pri Rakeku
+09 02 1943 Hrušenica pri Dragamiču
(Gubčeva brigada)
-
- 17 družinski grob
- Slak Zvonko, borec NOV, slovenska nar.
*10 08 1923 Ljubljana +14 09 1943 Pijava Gorica
(Tomšičeva brigada)
-
- 18 družinski grob
- Suhadolnik Gabriel, borec NOV, slovenska nar.
*01 03 1922 Borovnica +22 03 1944 Vrhpolje-Moravec
(Šlandrova brigada)
-
- 19 družinski grob
- Švigelj Milan-Marko, borec NOV, slovenska nar.
*28 04 1914 Borovnica
+10 06 1942 nad Kraljevo dolino pri Borov.
(Šercerjev bataljon) ✓
-
- 20 družinski grob
- Vadnjal Ivan, žrtev vojnega nasilja, slovenska nar.
*14 12 1911 Pako +13 01 1943 Ligojna
(talec) ✓
-
- 21 GROBIŠČE 17 BORCEV
lega: sredina, vrsta 24, 9.grob z leve, spomenik z zvezdo

UE: 60 VRHNIKA
občina: Borovnica

naselje: BOROVNICA
zap.št: 1

vrsta: grobišče
vojna: druga svetovna vojna
armada: NOV
velikost: 6 m²
ureditev: leta 1948, KO ZZB Borovnica
stanje: urejeno
oskrbuje: ZB Borovnica, OŠ Borovnica, KS Borovnica
spom.varstvo:
pokopani v grobu: skupaj = 17, znanih = 13, neznanih = 4
pokopani:
- Debec Ivan, borec NOV, slovenska nar.
*19 02 1919 +
- Debec Jože, borec NOV, slovenska nar.
*07 07 1901 +
- Erbežnik Karel, borec NOV, slovenska nar. 2
* 1907 + 1942
- Korošec Janez, borec NOV, slovenska nar. 2
* 1928 + 1942
- Mikec Dušan, borec NOV, slovenska nar.
* 1924 + 1942
- Pristavec Janez, borec NOV, slovenska nar.
*08 01 1922 +
(borec)
- Šalehar Janez, borec NOV, slovenska nar.
* 1922 + 1942
- Vidmar Jernej, borec NOV, slovenska nar. 1
*29 08 1922 +
(borec)
- Vidmar Marija, žrtev vojnega nasilja, slovenska nar.
*13 08 1922 Borovnica +11 07 1942 na Padežu
(talec)
- neznani, 1,
(zavezniški letalec)
- neznani, 3, borec NOV
(partizani)

OPIS, FOTOGRAFIJA IN OVREDNOTENJE VOJNEGA GROBIŠČA:

Leg:

Grob leži v sredini pokopališča za križem v 24. vrsti, deveti grob z leve.

Zgodovinski prikaz:

V grobu pokopani padli borci NOV. Med njimi trije neznani in en neznani zavezniški letalec.

Opis:


Na grobu je postavljen spomenik z rdečo zvezdo. Poleg posajena cipresa. Na nagrobni plošči- napis: "PADLI ZA SVOBODO 1941 - 1945". Pod njim izpisanih trinajst imen ter 3 neznani in 1 neznan zavezniški letalec.

Obstoječe stanje in predlogi ureditve:

Grob je lepo urejen. Plošča v dobrem stanju. Problem predstavlja le cipresa, ki s svojo velikostjo zakriva nagrobnik. Razen rednega vzdrževanja ni potrebnih dodatnih del.

UE: 60 VRHNIKA
občina: Borovnica

naselje: BOROVNICA
zap.št: 1



22 GROBIŠČE TALCEV, USTRELJENIH 19.5.1942 V KAMNIKU

lega: sredina, vrsta 29, 5.grob z leve

vrsta: grobišče

vojna: druga svetovna vojna

armada: žrtev vojnega nasilja

velikost: 3 m²

ureditev: 1975, svojci

stanje: urejeno

oskrbuje: svojci

spom.varstvo:

pokopani v grobu: skupaj = 6, znanih = 6, neznanih = 0

pokopani:


- Susman Franc, žrtev vojnega nasilja, slovenska nar.
*03 02 1906 Rakitni +19 05 1942 Kamnik
(talec)
- Šenk Jože, žrtev vojnega nasilja, slovenska nar.
*30 11 1904 Preserje +19 05 1942 Kamnik
(talec)
- Šuštar Anton, žrtev vojnega nasilja, slovenska nar.
*14 01 1916 Preserje +19 05 1942 na Dolu
(talec)
- Šuštaršič Janez, žrtev vojnega nasilja, slovenska nar.
*26 07 1901 Preserje +19 05 1942 Kamnik
(talec)
- Šuštaršič Janez, žrtev vojnega nasilja, slovenska nar.
*18 04 1872 Preserje +19 05 1942 Kamnik
(talec)

UE: 60 VRHNIKA
občina: Borovnica

naselje: BOROVNICA
zap.št: 1

- Ulaga Janez, žrtev vojnega nasilja, slovenska nar.
*15 11 1891 Preserje +19 05 1942 na Dolu
(talec)

OPIS, FOTOGRAFIJA IN OVREDNOTENJE VOJNEGA GROBIŠČA:



Lega:

Grob petih talcev leži v sredini pokopališča za križem v bližini partizanskega grobišča. Grob leži v 29. vrsti, peti grob z leve.

Zgodovinski prikaz:

Tu so pokopani talci, ki so bili ustreljeni 19.5.1942 v Kamniku pod Krimom. V grobu je pokopanih pet talcev, njihova imena so izpisana na nagrobniku.

Opis:

Grob so sprva uredili svojci leta 1975, kasneje je bil obnovljen. Na grobu, ki je sedaj zelo lepo urejen je postavljen nagrobna plošča iz črnega marmorja. Na njej je napis: "PADLI POD STRELI FAŠIZMA 19.5.1942". Se pa po svoji obliki grob v ničemer ne loči od ostalih družinskih grobov.

Obstoječe stanje in predlogi ureditve:

Grob talcev, ki je bil nedavno obnovljen je zelo lepo urejen in oskrbovan. Grob po vsej verjetnosti oskrbujejo svojci.

23 GROBIŠČE 4 BORCEV

lega: sredina, vrsta 24, 7.grob z leve
vrsta: grobišče
vojna: druga svetovna vojna
armada: žrtev vojnega nasilja
velikost: 3 m2

UE: 60 VRHNIKA
občina: Borovnica

naselje: BOROVNICA
zap.št: 1

ureditev: 1947-1950, KO ZB Borovnica
stanje: urejeno
oskrbuje: ZB Borovnica, OŠ Borovnica, KS Borovnica
spom.varstvo:
pokopani v grobu: skupaj = 4, znanih = 4, neznanih = 0
pokopani:

- Benčina Adolf, žrtev vojnega nasilja, slovenska nar.
*24 12 1909 +16 07 1942 Borovnica
(interniranec - zapornik)
- Bizjak Emil, žrtev vojnega nasilja, slovenska nar.
*29 04 1910 Podgora pri Gorici +16 07 1942 Borovnica
(interniranec - zapornik)
- Cetinski Andrej, žrtev vojnega nasilja, slovenska nar.
* 1903 +16 07 1942 Borovnica
(interniranec - zapornik)
- Kovačič Franc, žrtev vojnega nasilja, slovenska nar.
*21 01 1877 Sv. Vid pri Cerknici +27 11 1944 Borovnica
(talec)

OPIS, FOTOGRAFIJA IN OVREDNOTENJE VOJNEGA GROBIŠČA:



Lega:

Prav v bližini partizanskega grobišča, v isti vrsti, 24. vrsta, sedmi grob z leve, leži še en grob borcev NOV.

Zgodovinski prikaz:

V grobu naj bi bili pokopani štirje borci NOV. Dva med njimi sta napisana tudi na skupnem partizanskem grobišču.

Opis:

Na grobu, ki je bolj zanemarjen so tri manjše spominske plošče, vsaka druge oblike. Grob deluje zelo neurejeno.

UE: 60 VRHNIKA
občina: Borovnica

naselje: BOROVNICA
zap.št: 1

Obstoječe stanje in predlogi ureditve:

Grob je v slabem stanju, bolj slabo vzdrževa. Predlagamo, da se uredi, ali pa izvrši prekop v skupno partizansko grobišče, imena pokopanih pa dopiše na skupno spominsko ploščo. Dva med njimi sta že napisana na skupni plošči.

UE: 60 VRHNIKA
občina: Vrhnika

naselje: POKOJIŠČE
zap.št.: 2

naselje: POKOJIŠČE šifra: 601400131

lokacija: izven pokopališča KS: Borovnica
lega: za cerkvijo Sv.Štefana na Pokojišču
atlas: 145 C3 , TK25: 133 ,geodet.koord.: Y = 5450250 X = 5083500
katastr.obc.: Borovnica, parc.št.: 2776 ali 2781
lastništvo: državna lastnina
vojna: druga svetovna vojna
armada: grobišče NOV,
površina vseh vojnih grobišč: 3 m²

v grobišču 5 pokopanih

ZEMLJEVID TK 1:25000 Z OZNAČENO LOKACIJO GROBIŠČA



UE: 60 VRHNIKA
občina: Vrhnika

naselje: POKOJIŠČE
zap.št: 2

PREGLED VOJNIH GROBIŠČ NA LOKACIJI:
POKOJIŠČE - izven pokopališča

01 GROBIŠČE PADLIH BORCEV NOV IN NEZNANEGA
ZAVEZNIŠKEGA LETALCA

lega: ob vaški cerkvi

vrsta: grobišče

vojna: druga svetovna vojna

armada: NOV

velikost: 3 m²

ureditev: leta 1962, KO ZZB Borovnica

stanje: urejeno

oskrbuje: OŠ Borovnica

spom.varstvo:

pokopani v grobu: skupaj = 5, znanih = 2, neznanih = 3
pokopani:

- Petrič Janez, borec NOV, slovenska nar.

*03 05 1921 +13 10

- Rudolf Alojzij, borec NOV, slovenska nar.


*27 03 1912 +30 09 1942

- neznani, 2, borec NOV

- neznani, 1, angleška narodn.,

(Zavezniški letalec) iz BOSTON, USA

OPIS, FOTOGRAFIJA IN OVREDNOTENJE VOJNEGA GROBIŠČA:



Lega:

Skupno grobišče štirih borcev NOV in enega zavezniškega letalca leži izven pokopališča, tik za cerkvijo sv. Štefana na Pokojišču. Cerkev leži na južni strani na vzvišeni legi na samem izven naselja.

UE: 60 VRHNIKA
občina: Vrhnika

naselje: POKOJIŠČE
zap.št: 2



Zgodovinski prikaz:

V grobu sta pokopana dva znana borca NOV, dva neznana borca NOV in neznani zavezniški letalec iz Avstralije, ki se je smrtno ponesrečil 24.2.1944.

Opis:

Na grobu je postavljen še prvotni nagrobnik postavljen leta 1962. Zgrajen je iz lomljenega kamna. V sredini je vzdana spominska plošča z imeni in podatki o tu pokopanih.

Obstoječe stanje in predlogi ureditve:

Grob je še v dokaj dobrem stanju, so pa napisi že obledeli, potrebna obnova.

UE: 60 VRHNIKA
občina: Vrhnika

naselje: SINJA GORICA
zap.št: 3

naselje: SINJA GORICA šifra: 601400141

lokacija: krajevno pokopališče KS: Sinja Gorica

lega: v naselju

atlas: 145 B1 , TK25: 133 ,geodet.koord.: Y = 5447550 X = 5092700

katastr.obc.:

parc.st.:

lastništvo: državna lastnina

upravljalec pokopališča:

vojna: druga svetovna vojna

armada: družinski grob,

na pokopališču je 1 grobišče, od tega vsi družinski
na vseh grobiščih skupaj 1 pokopan

PREGLED VOJNIH GROBIŠČ NA LOKACIJI:
SINJA GORICA - krajevno pokopališče

01 družinski grob

- Per Franc, borec NOV, slovenska nar.

* 1926 Sinja Gorica +28 08 1944 Koželjek, Notranjska
(Notranjski odred)

UE: 60 VRHNIKA
občina: Vrhnika

naselje: STARA VRHNIKA
zap.št: 4

naselje: STARA VRHNIKA šifra: 601400161

lokacija: krajevno pokopališče KS: Stara Vrhnika
lega: v naselju
atlas: 145 A1 , TK25: 133 ,geodet.koord.: Y = 5444700 X = 5092650
katastr.obc.: parc.st.:
lastništvo: državna lastnina
upravljalec pokopališča:
vojna: druga svetovna vojna
armada: družinski grob,

na pokopališču je 1 grobišče, od tega vsi družinski
na vseh grobiščih skupaj 1 pokopan

PREGLED VOJNIH GROBIŠČ NA LOKACIJI:
STARA VRHNIKA - krajevno pokopališče

01 družinski grob

- Gostiša Janez, borec NOV, slovenska nar.
*02 02 1914 Stara Vrhnika +09 10 1942 Vrhnika
(Dolomitski odred)

UE: 60 VRHNIKA
občina: Vrhnika

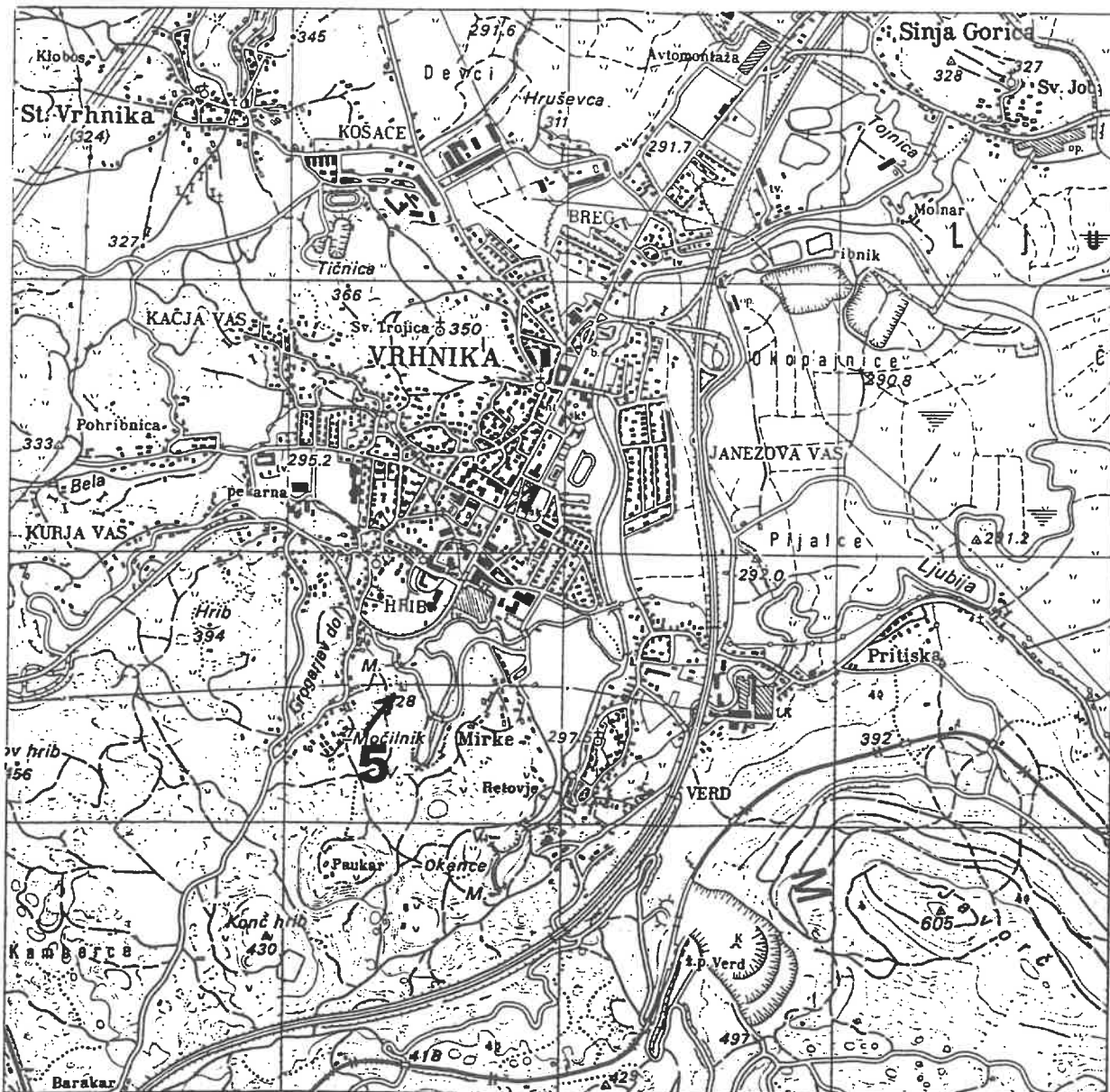
naselje: VRHNIK
zap.št:

naselje: VRHNIKA šifra: 601400191
zaselek: Drča

lokacija: izven pokopališča KS: Vrhnika
lega: nad glavno cesto za Logatec
atlas: 145 B1 , TK25: 133 , geodet.koord.: Y = 5445350 X = 5090450
katastr.obc.: Vrhnika, parc.št.: 89/1,78,82
lastništvo: Prek Ana, Voljčeva23/GG Vrhnika/Šinkovec Miro, NaKlancu13
vojna: druga svetovna vojna
armada: grobišče NOV,
površina vseh vojnih grobišč: 400 m²

v grobišču 63 pokopanih

ZEMLJEVID TK 1:25000 Z OZNAČENO LOKACIJO GROBIŠČA



UE: 60 VRHNIKA
občina: Vrhnika

naselje: VRHNIKA
zap.št: 5

PREGLED VOJNIH GROBIŠČ NA LOKACIJI:
VRHNIKA - izven pokopališča

- 01 SPOMENIK PADLIM V NOV IN GROBNICA 63 BORCEV NOV
lega: ned mestom, nad glavno cesto za Logatec
vrsta: grobnica
vojna: druga svetovna vojna
armada: NOV
velikost: 400 m2
ureditev: 1.11.1949, ing. Kobe - arhitektura, Kalin -kip
stanje: urejeno
oskrbuje: OO ZZB NOV Vrhnika
spom.varstvo:
pokopani v grobu: skupaj = 63, znanih = 41, neznanih = 22
pokopani:
- Bermež Marjan, borec NOV, slovenska nar. ✓
*31 06 1924 Ljubljana +09 10 1942 Vrhnika
(Dolomitsk odred - kurir)
 - Božnar Leopold, borec NOV, slovenska nar.
 - Cankar Leopold, borec NOV, slovenska nar. ✓
*03 12 1927 Smrečje + 07 1944 Planina pri Rakeku
(Dolomitski odred, kurir)
 - Celarc Rado, borec NOV, slovenska nar. ✓
*08 06 1925 Vrhnika +14 03 1945 Babno polje
(Notranjski odred - kurir)
 - Dobovičnik Stanko, borec NOV, slovenska nar. ✓
*24 12 1914 Mofalcone, Italija + 04 1944 Topolišica
(XIV. divizije - politkomisar)
 - Dolenc Oto, borec NOV, slovenska nar. ✓
*11 12 1923 Osijek +28 08 1944 na Notranjskem
(Notranjski odred - borec, skojevec)
 - Fortuna Vinko, borec NOV, slovenska nar. ✓
*04 04 1924 Podlipa + 07 1044 Št. Jošt
(Dolomitski odred)
 - Friškovec Jože, borec NOV, slovenska nar. ✓
*19 03 1920 Drenov grič +15 10 1943 Tolsti vrh
(kurir TV 17)
 - Gabrovšek Janez, borec NOV, slovenska nar. ✓
*14 05 1922 Butanjeva nad Horjulom +09 10 1942 Vrhnika
(Dolomitski odred)
 - Grom Jože, borec NOV, slovenska nar. ✓
*21 02 1923 Vrhnika +27 03 1945 Kostanjevica v gozdu Krakov
(Notranjski odred)
 - Istenič Anton, borec NOV, slovenska nar. ✓
*03 01 1903 Vrhnika +27 10 1944 Ravnik na Bloški planoti
(ubit na poti v partizane)
 - Istenič Franc, borec NOV, slovenska nar. ✓
*21 03 1923 Zaplana + 08 1943 Babna gora
(Dolomitski odred - kurir in borec)
 - Istenič Ignac, borec NOV, slovenska nar. ✓
*25 07 1908 Vrhnika +27 10 1944 Ravnik na Bloški planoti
(ubit na poti v partizane)
 - Jesenovec Vinko, borec NOV, slovenska nar. ✓

UE: 60 VRHNIKA
občina: Vrhnika

naselje: VRHNIKA
zap.št: 5


- *25 12 1916 Vrhnika +20 02 1944 Zgornji Dolič - Vitanje
(XIV. divizija)
- Krznarič Marko, borec NOV, slovenska nar.
* 1919 Hrvatski Stari
+24 06 1944 nad postajo Verd v gozdu
(Šerčerjeva brigada TV 17)
 - ✓/- Mark Franc, borec NOV, slovenska nar.
*08 05 1923 Vrhnika +09 01 1945 Petrova vas - Črnomelj
(zščitna četa CK KPS - Komandir)
 - ✓/- Mark Janez, borec NOV, slovenska nar.
*30 07 1930 Ljubljana +32 12 1943 v Gornjem Kardeljevem
(Tomšičeva brigada - kurir glavnega štaba)
 - ✓/- Mesec Antoj, borec NOV, slovenska nar.
*10 07 1921 Vrhnika +23 10 1943 Osredek nad Litijo
(X. Ljubljanska brigada - mitraljezec)
 - ✓/- Mohar Boris, borec NOV
*06 03 1924 Staroičky, ČSSR
+23 05 1943 med Litijo in Zidanim mostom
(Toneta Tomšiča II.br. part.komisar čete IV. bataljona)
 - ✓/- Murovec Franc, borec NOV, slovenska nar.
 - ✓/- Nagode Franc, borec NOV, slovenska nar.
*04 10 1916 Vrhnika +20 02 1944 na Paškem Kozjeku
(Tomšičeva brigada (XIV. divizija))
 - ✓/- Pašič Lukrija, borec NOV, slovenska nar.
(29. Hercegovska brigada)
 - ✓/- Petavs Frančiška, borec NOV, slovenska nar.
*08 02 1912 Borvnica +27 10 1944 na Ravniku pri Blokah
(na poti v partizane)
 - ✓/- Petavs Jakob, borec NOV, slovenska nar.
*23 07 1903 Vrhnika * +27 10 1944 na Ravniku pri Blokah
(na poti v partizane)
 - ✓/- Petkovšek Jurij, borec NOV, slovenska nar.
*13 05 1916 Vrhnika + 10 1943 Banja Luka pri Kočevju
(Tomšičeva brigada)
 - ✓/- Porenta Polde, žrtev vojnega nasilja, slovenska nar.
* + v internaciji v Nemčiji
(interniranec - zapornik)
 - ✓/- Rihar Jakob, borec NOV, slovenska nar.
*24 07 1915 Verd pri Vrhniki
+10 01 1944 na progi Karlovac - Zagreb
(Šerčerjeva brigada XIV. divizije)
 - ✓/- Skopec Ludvik, borec NOV, slovenska nar.
*13 08 1922 Bistra pri Vrhniki
+22 04 1945 Sraža - Toplice Dolenjsko
(Krim od 28.09.1944)
 - ✓/- Srše Karel, borec NOV, slovenska nar.
* 10 1911 Vrhnika +14 02 1945 Mali Log - Draga - Prezid
(Komanda mesta v Ribnici - komisar)
 - ✓/- Šimnic Konrad, borec NOV, slovenska nar.
*01 07 1914 Vrhnika
+13 01 1943 pri Logarjih na Bloški planoti
(Šerčerjeva brigada - Komandant bataljona)
 - ✓/- Šurca Janez, borec NOV, slovenska nar.
*13 05 1925 Vrhnika +01 06 1944 med Martinjakom in Grahovem
(Notranjski odred - obveščevalec)
 - ✓/- Šušteršič Tone, borec NOV, slovenska nar.

UE: 60 VRHNIKA
občina: Vrhnika

naselje: VRHNIKA
zap.št: 5

- Tobsubašič Ahmed, borec NOV, slovenska nar.
(29. Hercegovski Brigadi)
- Volf Ivan, borec NOV, slovenska nar.
- Voljč Ignac, borec NOV, slovenska nar.
*04 07 1907 Vrhnika +04 04 1944 Trebnje pri Slovenj gradcu
(sekretar KPS za Štajerdko in Koroško)
- Zalar Janez, borec NOV, slovenska nar.
*30 01 1917 Vrhnika
+ 10 1944 na Ravniku pri Bloški planoti
(Notranjski odred)
- Zalaznik Pavel, borec NOV, slovenska nar.
*10 01 1924 Vrhnika
+02 02 1943 pri SV. Trojici na Bloški pl.
(Dolomitski odred)
- Zevod Branko, borec NOV, slovenska nar.
- Zupančič Frančiška, borec NOV, slovenska nar.
*03 12 1907 Trbovlje +25 08 1942
(terenka)
- Železnik Jože, borec NOV, slovenska nar.

OPIS, FOTOGRAFIJA IN OVREDNOTENJE VOJNEGA GROBIŠČA:



Lega:


Nad glavno cesto za Logatec, nad izvirov Ljubljanice, na hribu nad mestom stoji veličasten spomenik z grobnico padlih v NOV. Spomenik je viden že od daleč, ves čas, ko se vozimo po glavni cesti skozi Vrhniko. Dostop do spomenika je označen. Dostop je možen le peš. Do spomenika in v okolici so urejene sprehajalne poti.

Zgodovinski prikaz:

V grobnici pod spomenikom NOV je pokopanih 63 borcev NOV. Njihova imena so izpisana na spominskih ploščah na

UE: 60 VRHNIKA
občina: Vrhnika

naselje: VRHNIKA
zap.št: 5



grobnici. Na spomeniku so izpisana tudi imena padlih domačinov v NOV, ki pa niso tu pokopani. V seznamu pokopanih vodimo le imena tu pokopanih.

Opis:

Grobnica s spomenikom je bila urejena leta 1949. Slavnostna otvoritev je bila 1.11.1949. Spomenik je zasnoval arhitekt Boris Kobe, kip, ki stoji na vrhu spomenika pa je izdelal kipar Boris Kalin. Celotni spominski kompleks je monumentalna spomeniška arhitektura, ki dominira s svojo postavitvijo v osi glavne vpadnice nad mestom.

UE: 60 VRHNIKA
občina: Vrhnika

naselje: VRHNIKA
zap.št: 5



Obstoječe stanje in predlogi ureditve:

Spomenik je v dobrem stanju, razen rednega vzdrževanje in morebitnih boljših označb dostopa ni potrebnih dodatnih del.

UE: 60 VRHNIKA
občina: Vrhnika

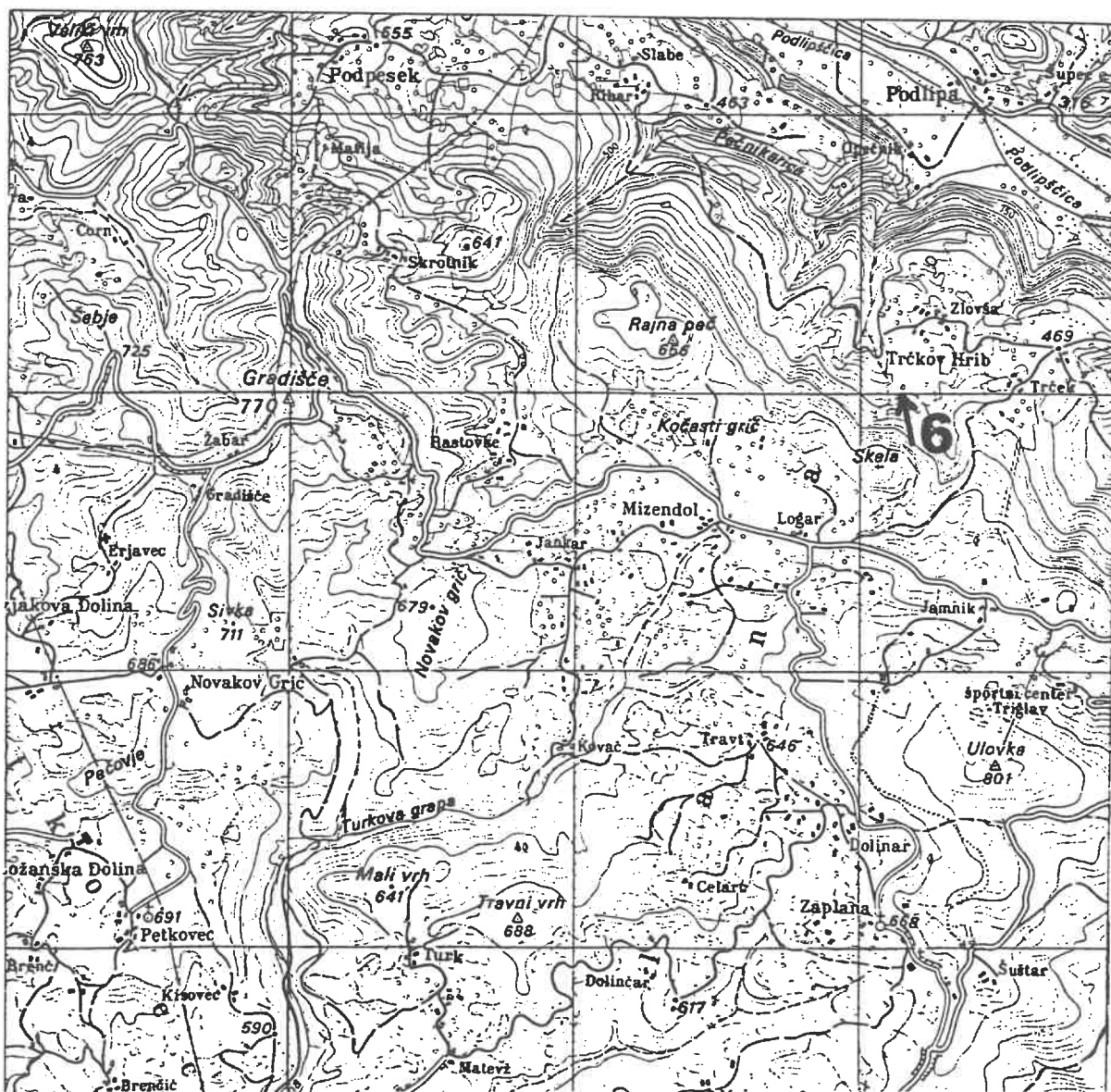
naselje: ZAPLANA
zap.št: 6

naselje: ZAPLANA šifra: 601400201
zaselek: Zlovša

lokacija: izven pokopališča KS: Zaplana
lega: 100m od kmetije Zlovša, ob robu gozda
atlas: 144 C2 , TK25: 132 ,geodet.koord.: Y = 5441150 X = 5094000
katastr.obc.: k. o. Zaplana, parc.št.:
lastništvo: Železink, Zaplana 52
vojna: druga svetovna vojna
armada: grobišče NOV,
površina vseh vojnih grobišč: 4 m2

v grobišču 4 pokopani

ZEMLJEVID TK 1:25000 Z OZNAČENO LOKACIJO GROBIŠČA



UE: 60 VRHNIKA
občina: Vrhnika

naselje: ZAPLANA
zap.št: 6

PREGLED VOJNIH GROBIŠČ NA LOKACIJI:
ZAPLANA - izven pokopališča

01 GROBIŠČE 4 BORCEV NOV

lega: 100m od kmetije Zlovša na jug, v gozdu

vrsta: grobišče

vojna: druga svetovna vojna

armada: NOV

velikost: 4 m²

ureditev: neurejen dostop (1978)

stanje: nagrobnik je v dobrem stanju, dostop je neurejen

oskrbuje: domačini iz bližnje hiše - Kogovšek, Podlipa 15

spom.varstvo:

pokopani v grobu: skupaj = 4, znanih = 3, neznanih = 1

pokopani:

- Ambrož Ivan-Zdravko, borec NOV, slovenska nar.

* +27 07 1942


✓ Klemenčič Andrej, borec NOV, slovenska nar.

* 1925 +27 07 1942

- Kogovšek Peter, borec NOV, slovenska nar.

* 1914 Podlipa +27 07 1942 Zaplana

OPIS, FOTOGRAFIJA IN OVREDNOTENJE VOJNEGA GROBIŠČA:



Lega:

Dostop do groba je težaven, brez pomoči domačinov nam ga ne bo uspelo najti. Problem se pojavi že v začetku, da najdemo pravi zaselek, kajti naselje Zaplana se razteza vse od Vrhnike pa do Logatca. Najlažji dostop je če gremo iz Stare Vrhnike za smer Podlipa, nato Krošljev hrib, nato Trčkov grič in pridemo v zaselek Zlovša. Tu vprašajmo za nadaljno pot, ki jo bomo morali opraviti peš, pri hiši Zaplana 51. V kolikor se sami dobro

UE: 60 VRHNIKA
občina: Vrhnika

naselje: ZAPLANA
zap.št: 6

orientiramo, se od kmetije peš povzpemo preko travnika do roba gozda, kjer je manjše vodno zajetje, nato po kolovozu desno pod zajetjem v gozd. Tik za manjšo jaso pod cesto je na desni grmičevje in praprot. Tu je 10m pod cesto grob s spomenikom. Poleg je posajena visoka cipresa, ki pa se zaradi zaraščenosti terena z visokim grmovjem s ceste ne vidi. Do groba ni urejene steze, prebiti se bomo morali skozi grmovje. Grob je od zadnje kmetije oddaljen okoli 200m.

Zgodovinski prikaz:

V grobu so pokopani štirje borci NOV, med njimi eden neznan.

Opis:

Na grobu je postavljen obnovljen nagrobnik. Tudi grobno polje je bilo nekoč urejeno, sedaj je povsem zaraščeno, tako, da robnika v obliki zvezde niti ne opazimo.

Obstoječe stanje in predlogi ureditve:

Nagrobnik je v dobrem stanju, problem pa je zaraščenost okolice in nedostopnost. Nujno je potrebno urediti dostopno stezo in postaviti kažipot.

DOPOLNITEV PREGLEDA VOJNIH GROBIŠČ V UE VRHNIKA
60 VRHNIKA, STRAN 0/2

Popis vojnih grobišč

stran :0/2 A

UE VRHNIKA

SEZNAM NASELIJ Z VOJNIMI GROBIŠČI V UPRAVNI ENOTI VRHNIKA:

7 PODLIPA (140019 – občina Vrhnika)
KRAJEVNO POKOPALIŠČE, atlas: 124 / C3
lega: v naselju
število grobišč = 1, skupaj pokopanih = 1
znan, 1 žrtev vojnega nasilja

8 VELIKA LIGOJNA (140017 – občina Vrhnika)
izven pokopališča, atlas : 145/B1
lega : nad cesto, ki vodi iz Velike Ligojne proti Razpotju, pod električnim
daljnovodom, ob robu gozda,
število grobišč = 1 skupaj pokopanih = 1
znan = 1, borec NOV

Popis vojnih grobišč

UE 60 VRHNIKA
Občina Vrhnika

naselje: VELIKA LIGOJNA

STANE HAFNER, žrtev vojnega nasilja, slovenske narodnosti, * 1904, Dolnice, + 6.7.1942, Ustreljen v boju z Italijani. Dolomitski odred. Naselje Velika Ligojna.

FOTOGRAFIJA IN GEOGRAFSKI PRIKAZ

(v prilogi)

OPIS IN OVREDNOTENJE VOJNEGA GROBIŠČA

Leg:

Grob se nahaja pod električnem daljnovodom, ki poteka med Razpotjem in Veliko Ligojno. Pot, ki vodi do groba gre mimo vodnega zajetja, ograjenega z žičnato ograjo. Povzpne se 10 metrov nadmorske višine, nato zavije levo in na sredini poseke se nahaja grob.

Zgodovinski prikaz:

V grobu je pokopan padli borec Dolomitskega odreda. Grob je bil postavljen kmalu po vojni.

Opis:

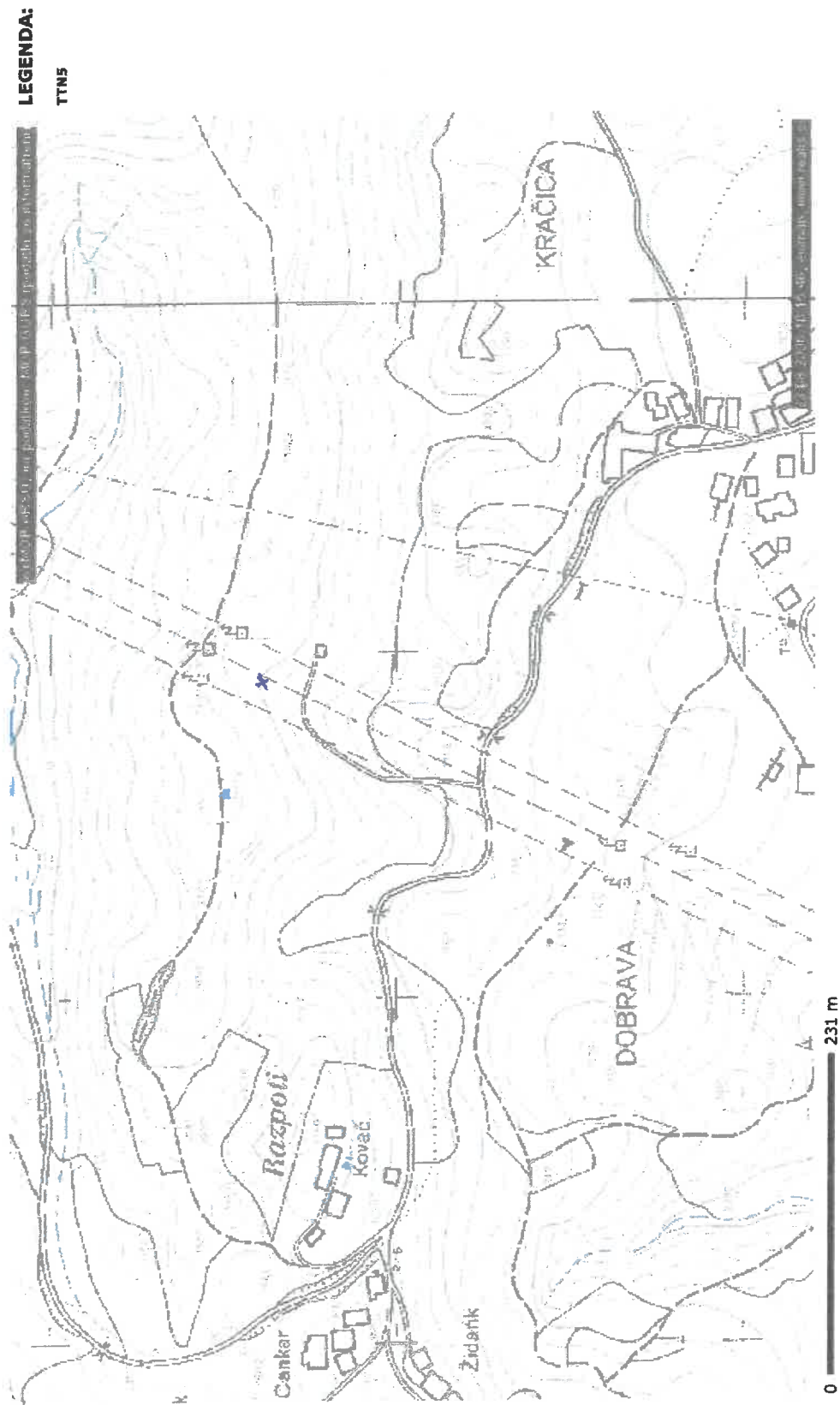
Grob je obrobljen z betonskim okvirom. Postavljen je križ z medeninasto trapezno ploščo na kateri je na vrhu peterokraka zvezda in z napisom: » V boju z italijanskim okupatorjem je bil smrtno zadet 6. 7. 1942 in pokopan partizan Stane Hafner iz Dolnic, star 38 let.«

Obstoječe stanje in predlogi za ureditev:

Glede na lego groba je dostop zelo težaven. V zimskem času, ko je pobočje zasneženo in v poletnem času, ko je pobočje zaraščeno z visoko praproto, je dostop nemogoč. Grob lahko najde le oseba, ki natanko ve lokacijo. Enkrat na leto, to je za 1. november člani krajevnega ZB očistijo pot do groba, prižgejo svečko in položijo cvet. Grob bo v bodoče oskrbovan tako kot vsa ostala grobišča.



Topografski načrti



UE 60 VRHNIKA
Občina Vrhnika

naselje: PODLIPA

- Alojzija Žerjal, žrtev vojnega nasilja, slovenske narodnosti
Rovte, Zaselek Podpesek, +14.8.1942 (aktivistka na terenu)

FOTOGRAFIJA IN GEOGRAFSKI PRIKAZ

(v prilogi)

OPIS IN OVREDNOTENJE VOJNEGA GROBIŠČA

Leg:

Grob leži na krajevnem pokopališču v Podlipi, na vzhodni strani, v bližini kapelice, ob robu pokopališča, oz. prvi vrsti, s prelepim pogledom na dolino.

Zgodovinski prikaz:

24. avgusta 1942 so Italijani in domobranci požgali domačijo Žerjalovih v zaselku Podpesek, občina Rovte, ker so v družini delali za partizane. Na zverinski način so ubili gospodinjjo Alojzijo, jo po umoru stlačili v korito v hlevu in zasuli s pepelom. Naslednji dan so jo člani vaške zaščite ponoči na skrivaj pokopali na pokopališču Podlipa, grob pa prekrili s travo.

Opis:

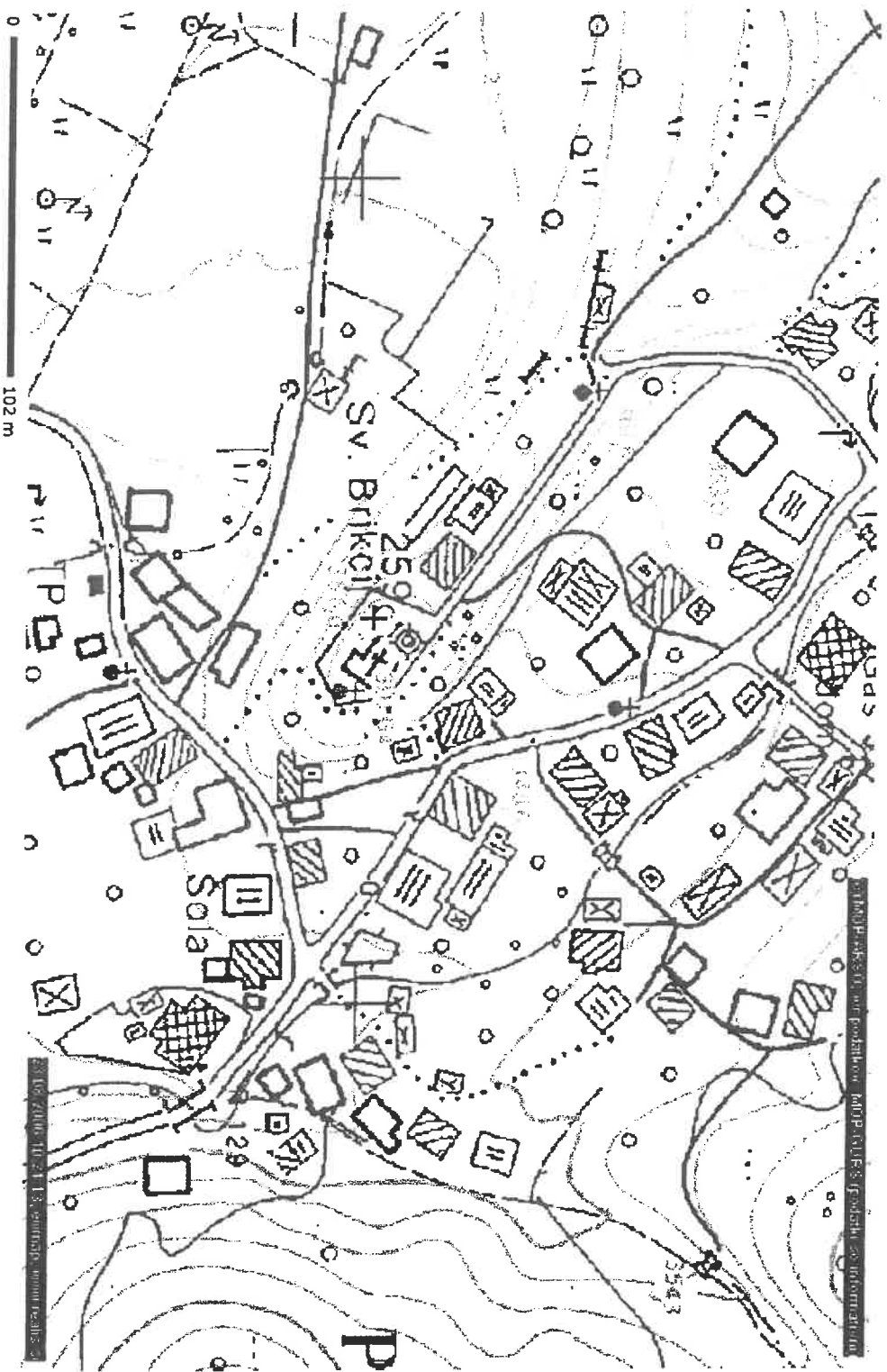
Grob so takoj po vojni uredili predstavniki ZB. Postavili so nagrobno ploščo na kateri je zapisano »ALOJZIJA ŽERJAL, žrtev fašističnega nasilja, + 24.8.1942, ZB Podlipa.«
Za grob je skrbela članica krajevnega odbora ZB. Grob je bil ves čas lepo vzdrževan.

Obstoječe stanje in predlogi za ureditev:

Ker imajo na pokopališču Podlipa probleme s prostorom, je v dogovoru z župniščem v isti grob pokopan Kosič Šime, ki je živel v partizanski družini Jereb v Podlipi. Želja družine pokojnega je bila, da je pokopan na tem mestu od koder se vidi njihovo domačijo. Nagrobna plošča z napisom Antonije Žerjal je postavljena tik ob grob, napis je obnovljen in bo tam tudi ostala. Grob bo v prihodnje oskrbovan tako kot ostala vojna grobišča.



Topografski načrti



čas izpisa: 23. avgust 2006 10:21:08; uporabnik: ARSO
(c) MOP-ARSO; vir podatkov: MOP-GURS (podatki so informativni) (za uradne informacije se obrnite na pristojne ustanove)

Topografski načrti



LEGENDA:

DOFS